

**Утверждена  
Приказом**

(наименование документа об утверждении, включая наименования органов государственной власти или

**МКУ "Управление имущественных и земельных ресурсов"**

органов местного самоуправления, принявших решение об утверждении схемы или

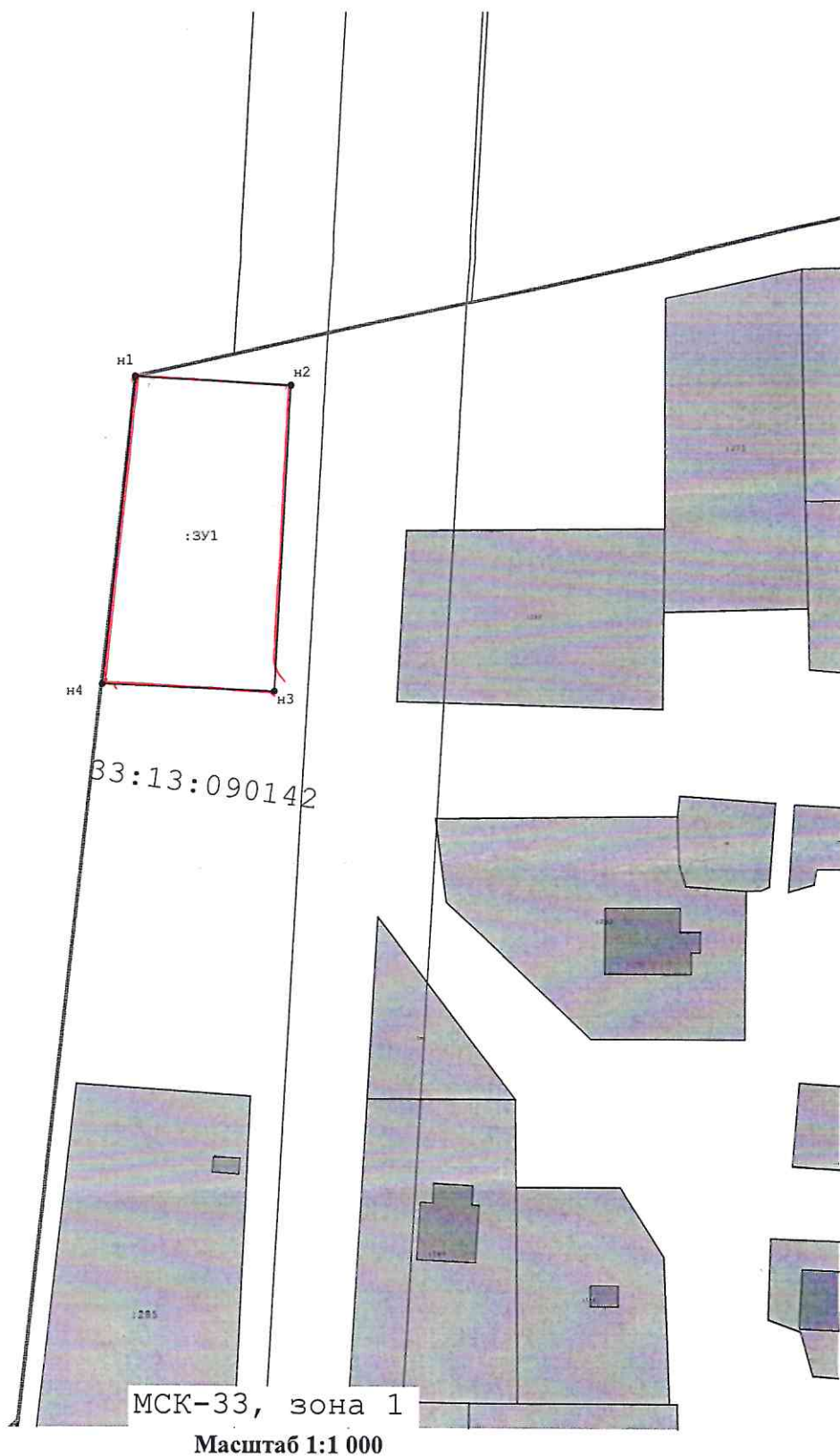
**Петушинского района Владимирской области**

подписавших соглашение о перераспределении земельных участков)



от \_\_\_\_\_ № \_\_\_\_\_

**Схема расположения земельного участка или земельных  
участков на кадастровом плане территории КК 33:13:090142  
Владимирская область, Петушинский район, МО Петушинское (сельское поселение),  
пос. Клязьменский**

<b>Площадь земельного участка</b> _____ <b>1 214 м<sup>2</sup></b>		
<small>(указывается проектная площадь образуемого земельного участка, вычисленная с использованием технологических и программных средств, в том числе размещенных на официальном сайте федерального органа исполнительной власти, уполномоченного Правительством Российской Федерации на осуществление государственного кадастрового учета, государственной регистрации прав, ведение Единого государственного реестра недвижимости и предоставление сведений, содержащихся в Едином государственном реестре недвижимости, в информационно-телекоммуникационной сети "Интернет" (далее - официальный сайт), с округлением до 1 квадратного метра. Указанное значение площади земельного участка может быть уточнено при проведении кадастровых работ не более чем на десять процентов)</small>		
<b>Обозначение характерных точек границ</b>	<b>Координаты, м</b>	
	<small>(указываются в случае подготовки схемы расположения земельного участка с использованием технологических и программных средств, в том числе размещенных на официальном сайте. Значения координат, полученные с использованием указанных технологических и программных средств, указываются с округлением до 0,01 метра)</small>	
	<b>X</b>	<b>Y</b>
<b>1</b>	<b>2</b>	<b>3</b>
н1	163 397,63	162 889,86
н2	163 396,27	162 913,91
н3	163 348,65	162 911,49
н4	163 349,77	162 884,88
н1	163 397,63	162 889,86



**Условные обозначения:**

-  n6 - Образующая точка, сведения о которой позволяют однозначно определить ее местоположение
-  - Вновь образованная часть границы, сведения о которой достаточны для определения ее местоположения