

Утверждена
Приказом Комитета по управлению имуществом
Петушинского района

(наименование документа об утверждении, включая наименования органов государственной власти или

органов местного самоуправления, принявших решение об утверждении схемы или

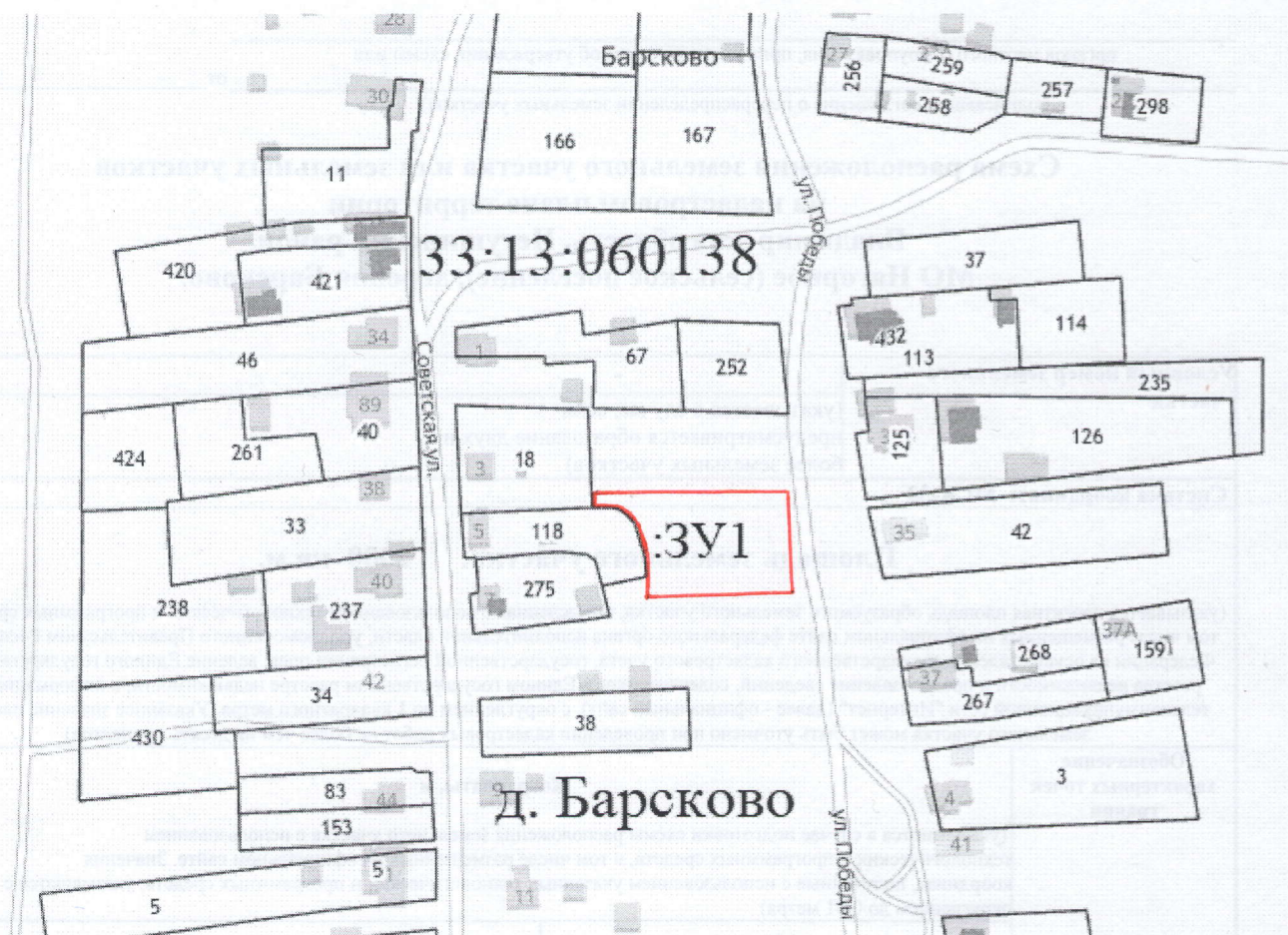
от _____ № _____

подписавших соглашение о перераспределении земельных участков)

Схема расположения земельного участка или земельных участков
на кадастровом плане территории
Владимирская область, Петушинский район,
МО Нагорное (сельское поселение), деревня Барсково.



Условный номер земельного участка	-	
	(указывается в случае, если предусматривается образование двух и более земельных участков)	
Система координат: МСК-33		
Площадь земельного участка: 2000 кв.м.		
(указывается проектная площадь образуемого земельного участка, вычисленная с использованием технологических и программных средств, в том числе размещенных на официальном сайте федерального органа исполнительной власти, уполномоченного Правительством Российской Федерации на осуществление государственного кадастрового учета, государственной регистрации прав, ведение Единого государственного реестра недвижимости и предоставление сведений, содержащихся в Едином государственном реестре недвижимости, в информационно-телекоммуникационной сети "Интернет" (далее - официальный сайт), с округлением до 1 квадратного метра. Указанное значение площади земельного участка может быть уточнено при проведении кадастровых работ не более чем на десять процентов)		
Обозначение характерных точек границ	Координаты, м	
	(указываются в случае подготовки схемы расположения земельного участка с использованием технологических и программных средств, в том числе размещенных на официальном сайте. Значения координат, полученные с использованием указанных технологических и программных средств, указываются с округлением до 0,01 метра)	
	X	Y
1	2	3
н1	176796.97	134679.70
н2	176796.61	134750.33
н3	176763.27	134752.67
н4	176760.44	134699.24
1	176767.92	134698.76
2	176774.60	134698.33
3	176786.44	134694.80
4	176789.86	134691.53
5	176791.58	134688.89
6	176791.92	134685.83
7	176791.96	134679.92

План (чертеж, схема) объектов недвижимости, расположенных в кадастровом квартале



Масштаб 1:2500

Условные обозначения:

-  - образуемая граница земельного участка
-  :3У1 - обозначение контура вновь образуемого земельного участка
- 33:13:060138 - обозначение кадастрового квартала