

Утверждена
Администрацией Петушинского района

(наименование документа об утверждении, включая наименования органов государственной власти или

органов местного самоуправления, принявших решение об утверждении схемы или

подписавших соглашение о перераспределении земельных участков)

от _____ № _____







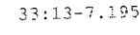

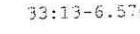

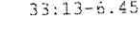

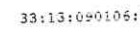

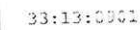
**Схема расположения земельного участка или земельных
участков на кадастровом плане территории**

Условный номер земельного участка _____	(указывается в случае, если предусматривается образование двух и более земельных участков)	
Площадь земельного участка _____	1 996 м ²	
<small>(указывается проектная площадь образуемого земельного участка, вычисленная с использованием технологических и программных средств, в том числе размещенных на официальном сайте федерального органа исполнительной власти, уполномоченного Правительством Российской Федерации на осуществление государственного кадастрового учета, государственной регистрации прав, ведение Единого государственного реестра недвижимости и предоставление сведений, содержащихся в Едином государственном реестре недвижимости, в информационно-телекоммуникационной сети "Интернет" (далее - официальный сайт), с округлением до 1 квадратного метра. Указанное значение площади земельного участка может быть уточнено при проведении кадастровых работ не более чем на десять процентов)</small>		
Координаты, МСК 33 СК-95, м		
Обозначение характерных точек границ	<small>(указываются в случае подготовки схемы расположения земельного участка с использованием технологических и программных средств, в том числе размещенных на официальном сайте. Значения координат, полученные с использованием указанных технологических и программных средств, указываются с округлением до 0,01 метра)</small>	
	X	Y
1	2	3
н1	159 427,82	146 567,75
н2	159 438,08	146 614,01
н3	159 481,81	146 597,90
н4	159 464,49	146 554,81
н1	159 427,82	146 567,75



Масштаб 1:1 000

Условные обозначения:

- 
 - характерная точка границы земельного участка, сведения о которой отсутствуют в ЕГРН, местоположение которой определено при кадастровых работах (новая характерная точка)
- 
 - часть границы, местоположение которой определено при выполнении кадастровых работ
- 
 - границы земельного участка, сведения о которых содержатся в ЕГРН
- 
 - надписи кадастрового номера земельного участка
- 
 - земли общего пользования, проход, проезд
- 
 - границы территориальной зоны
- 
 - номер территориальной зоны
- 
 - границы охранной зоны инженерных коммуникаций
- 
 - номер охранной зоны инженерных коммуникаций
- 
 - граница зоны санитарной охраны источников водоснабжения и водопроводов питьевого назначения
- 
 - граница зоны санитарной охраны источников водоснабжения и водопроводов питьевого назначения
- 
 - границы участков, сведения о которых содержатся в ЕГРН
- 
 - номера земельных участков, сведения о которых содержатся в ЕГРН
- 
 - граница кадастрового квартала
- 
 - номер кадастрового квартала