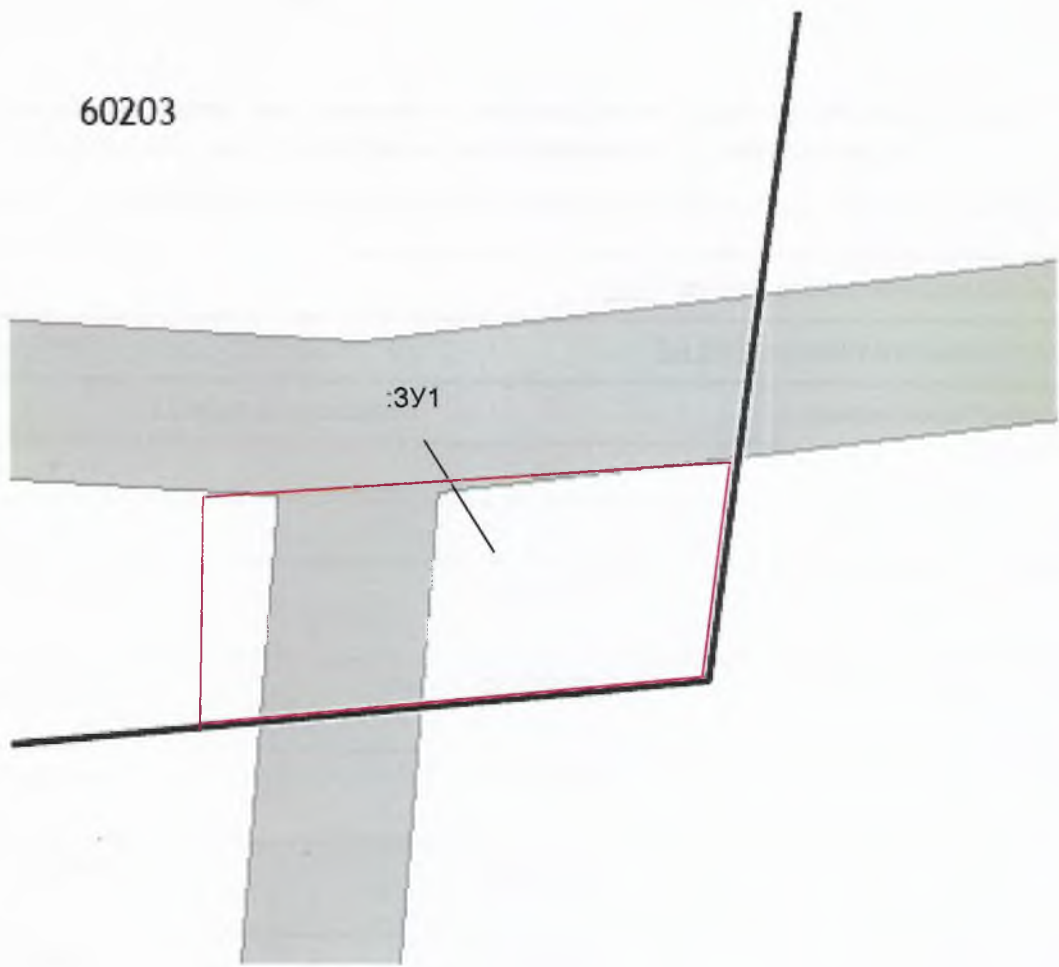


**Схема расположения земельного участка на кадастровом плане  
территории в кадастровом квартале 33:13:060203**

Владимирская область, Петушинский район, МО Нагорное сельское поселение, д. Ирошниково




Условный номер земельного участка: <u>    </u>		
Площадь земельного участка: <u>2000 м2</u>		
Обозначение характерных точек границ	Координаты, МСК-33	
	X	Y
1	2	3
1	185605.76	145055.12
2	185610.30	145125.50
3	185581.91	145121.71
4	185575.59	145054.71
1	185605.76	145055.12

60203



Масштаб 1:1000

Условные обозначения:

-  граница образуемого земельного участка
-  граница кадастрового квартала
-  обозначение образуемого участка