

## Утверждена

Постановлением от \_\_\_\_\_ № \_\_\_\_\_

администрации Петушинского района

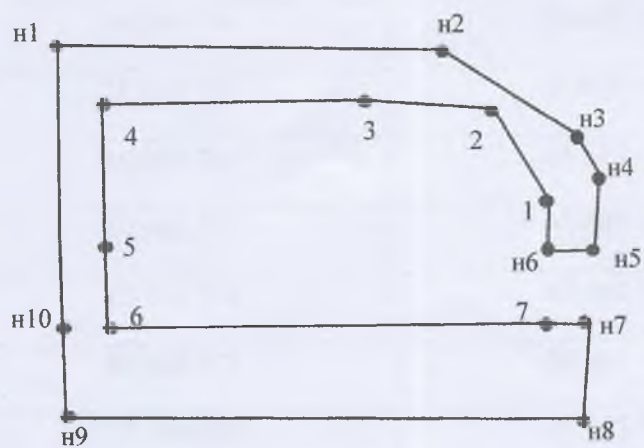
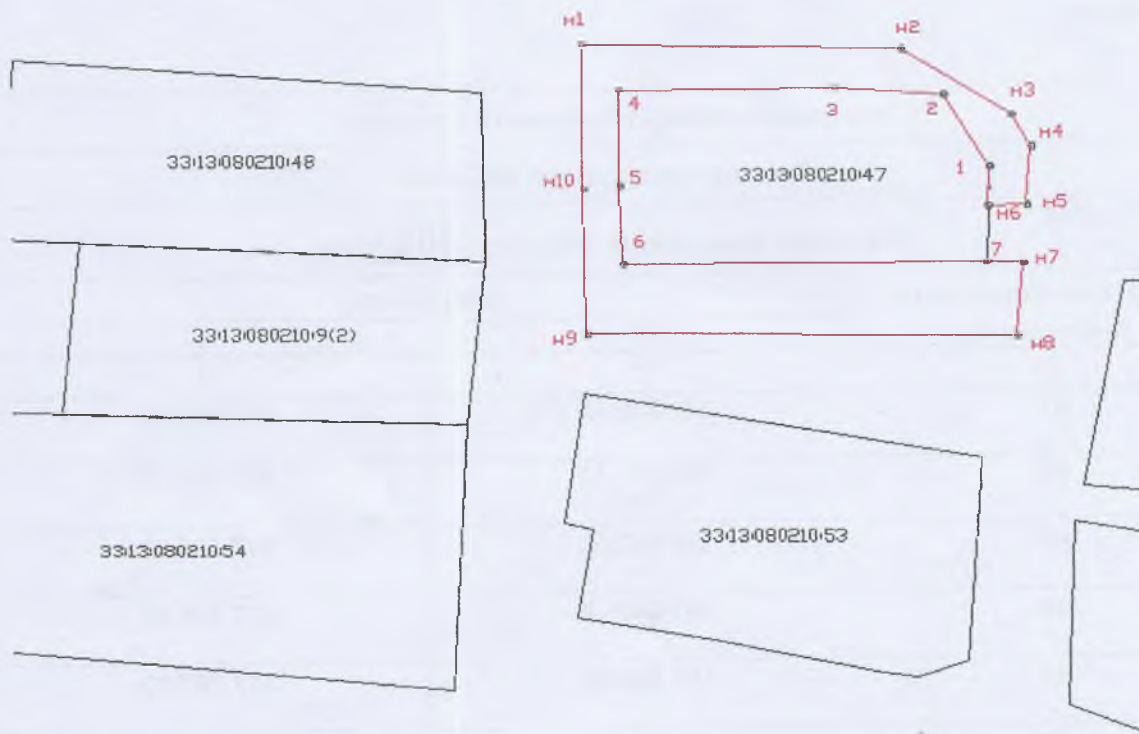
Владимирской области

### Схема расположения земельного участка

на кадастровом плане территории в кадастровом квартале 33:13:080210  
Владимирская область, Петушинский район, МО Пекшинское (сельское поселение),  
д. Волково



Условный номер земельного участка: -		
Система координат: МСК-33		
Площадь земельного участка: <u>400</u> кв.м.		
Обозначение характерных точек границ	Координаты	
	X	Y
1	2	3
н1	181 818.45	177 632.01
н2	181 818.12	177 657.47
н3	181 812.52	177 666.30
н4	181 809.78	177 667.91
н5	181 804.66	177 667.53
н6	181 804.62	177 664.43
1	181 808.01	177 664.55
2	181 814.20	177 660.88
3	181 814.78	177 652.21
4	181 814.52	177 634.94
5	181 806.24	177 635.02
6	181 799.54	177 635.21
7	181 799.82	177 664.26
н7	181 799.73	177 667.17
н8	181 793.42	177 666.71
н9	181 793.52	177 632.38
н10	181 806.03	177 632.04
н1	181 818.45	177 632.01

# Кадастровый план территории



Масштаб 1: 500

Условные обозначения:

-  граница образуемого земельного участка
- :ЗУ1 обозначение образуемого земельного участка
-  н1 обозначение образуемого земельного участка

