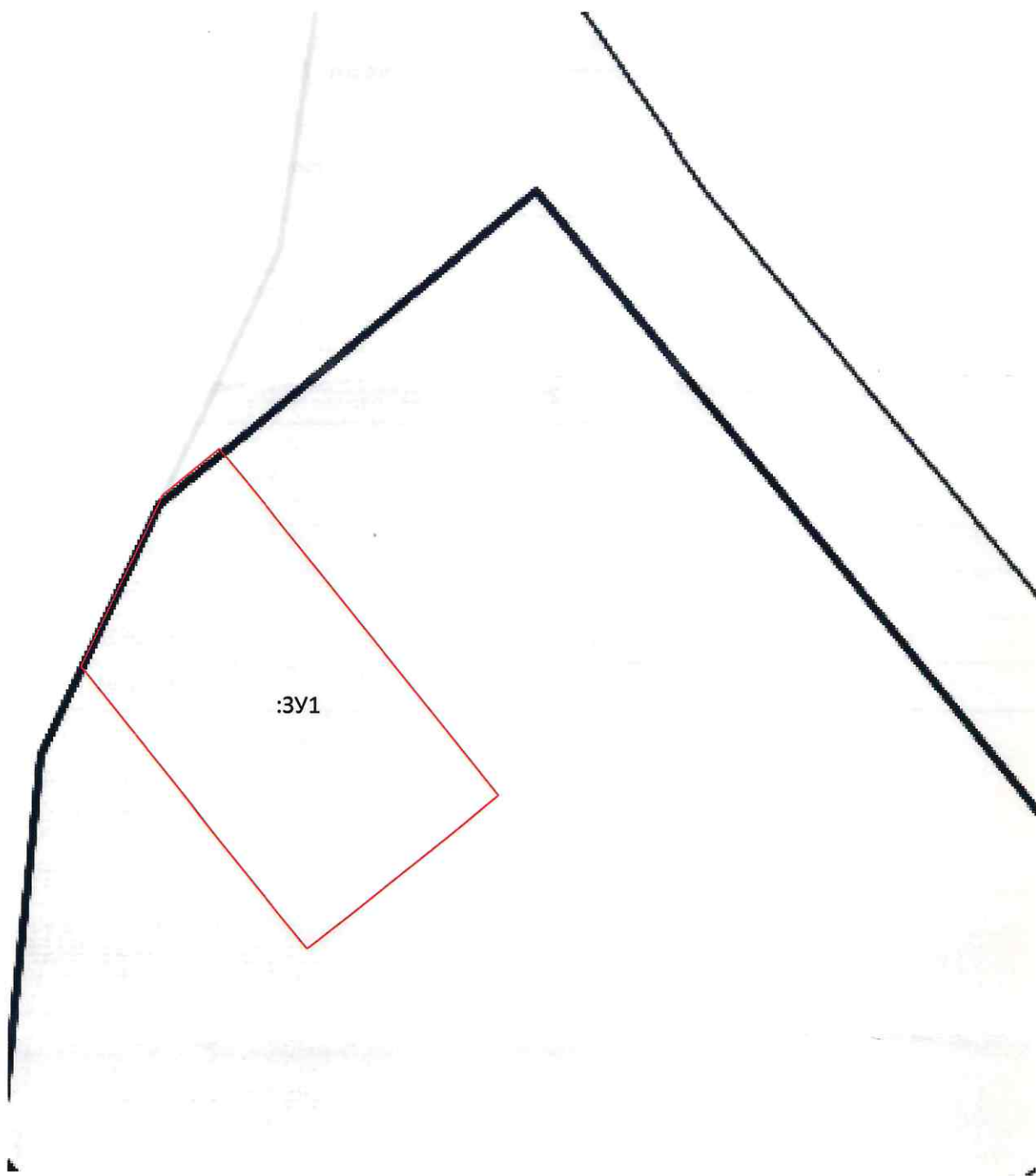


Утверждена
Приказом МУ «Управление имущественных и
земельных ресурсов»
от _____ № _____

**Схема расположения земельного участка на кадастровом плане
территории в кадастровом квартале 33:13:060215**




Владимирская область, Петушинский район, МО Нагорное (сельское поселение), д. Головино

Условный номер земельного участка: <u> </u>		
Площадь земельного участка: <u>1961 м2</u>		
Обозначение характерных точек границ	Координаты, МСК-33	
	X	Y
1	2	3
1	179254.70	145978.93
2	179278.71	145990.11
3	179285.30	145997.84
4	179236.87	146036.79
5	179215.62	146010.26
1	179254.70	145978.93



Масштаб 1:1000

Условные обозначения:

-  граница образуемого земельного участка
-  граница кадастрового квартала
-  обозначение образуемого участка