

Утверждена

Муниципальным казенным учреждением «Управление имущественных и земельных ресурсов» Петушинского района Владимирской области
органов государственной власти или органов местного

самоуправления, принявших решение об утверждении схемы

или подписавших соглашение о перераспределении земельных участков)

№

**Схема расположения земельного участка на кадастровом плане территории
в кадастровом квартале 33:13:070135
Российская Федерация, Владимирская область, Петушинский район,
МО Петушинское (сельское поселение), д. Новое Аннино**

Условный номер земельного участка

(указывается в случае, если предусматривается образование двух и более земельных участков)

Система координат: МСК-33

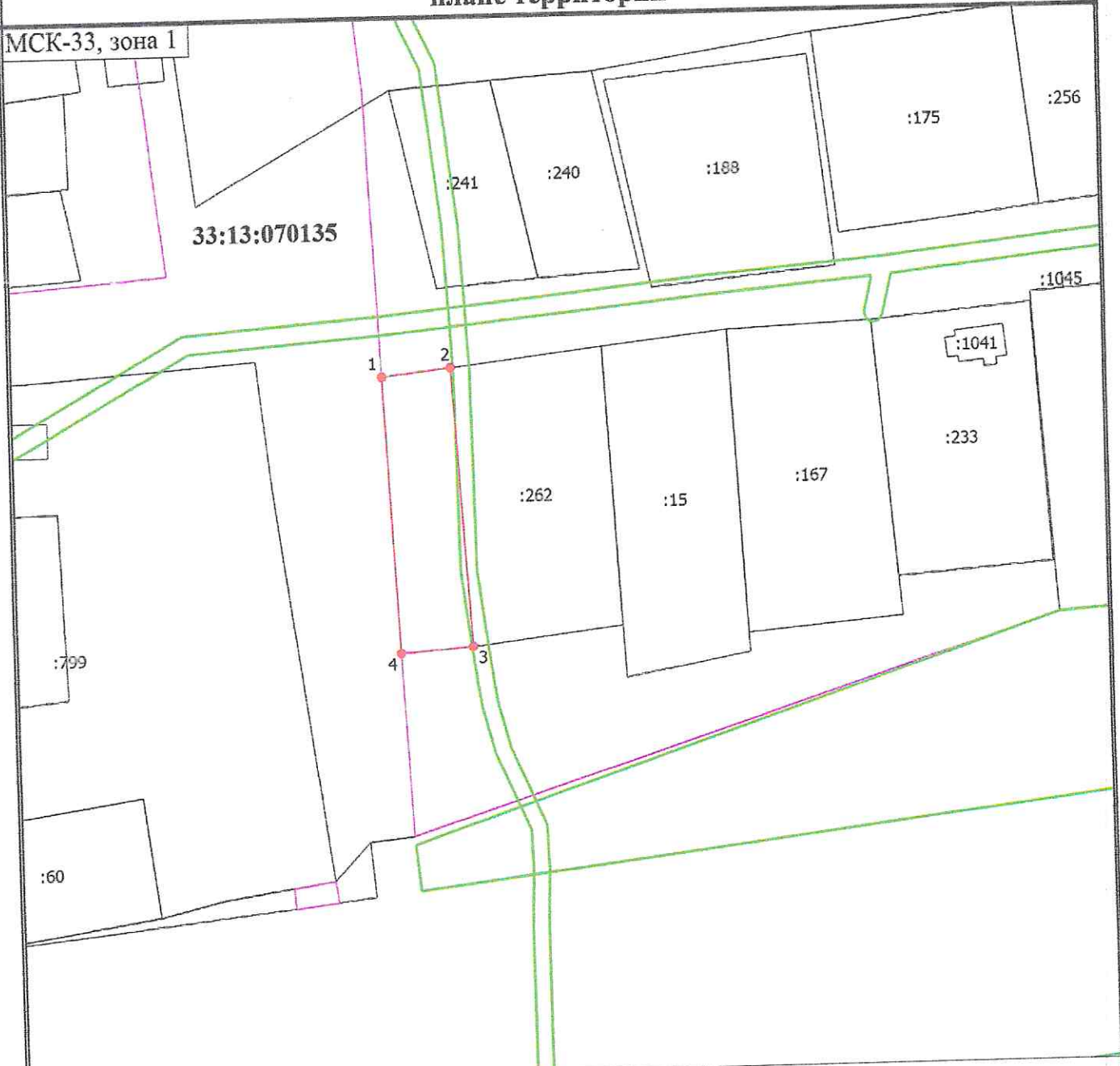
Площадь земельного участка 1200 м²

(указывается проектная площадь образуемого земельного участка, вычисленная с использованием технологических и программных средств, в том числе размещенных на официальном сайте федерального органа исполнительной власти, уполномоченного Правительством Российской Федерации на осуществление государственного кадастрового учета, государственной регистрации прав, ведение Единого государственного реестра недвижимости и предоставление сведений, содержащихся в Едином государственном реестре недвижимости, в информационно-телекоммуникационной сети "Интернет" (далее - официальный сайт), с округлением до 1 квадратного метра. Указанное значение площади земельного участка может быть уточнено при проведении кадастровых работ не более чем на десять процентов)

Обозначение характерных точек границ	Координаты, м	
	(указываются в случае подготовки схемы расположения земельного участка с использованием технологических и программных средств, в том числе размещенных на официальном сайте. Значения координат, полученные с использованием указанных технологических и программных средств, указываются с округлением до 0,01 метра)	
	X	Y
1	2	3
1	168950.93	158956.37
2	168952.86	158973.38
3	168883.84	158977.28
4	168882.55	158959.51
1	168950.93	158956.37






Схема расположения земельного участка или земельных участков на кадастровом плане территории

МСК-33, зона 1



Масштаб 1:1500

Условные обозначения

-  - Часть границы, местоположение которой определено при выполнении кадастровых работ
-  - Характерная точка границы земельного участка, сведения о которой отсутствуют в ЕГРН, местоположение которой определено при кадастровых работах (новая характерная точка)
- 1 - Обозначение новой характерной точки
- :15 - Кадастровый номер земельного участка
-  - Часть границы, сведения ЕГРН о которой позволяют однозначно определить ее положение на местности
-  - Граница территориальной зоны
-  - Граница зоны с особыми условиями
- 33:13:070135 - Номер кадастрового квартала