

Утверждена

(наименование документа об утверждении, включая наименования органов государственной власти или

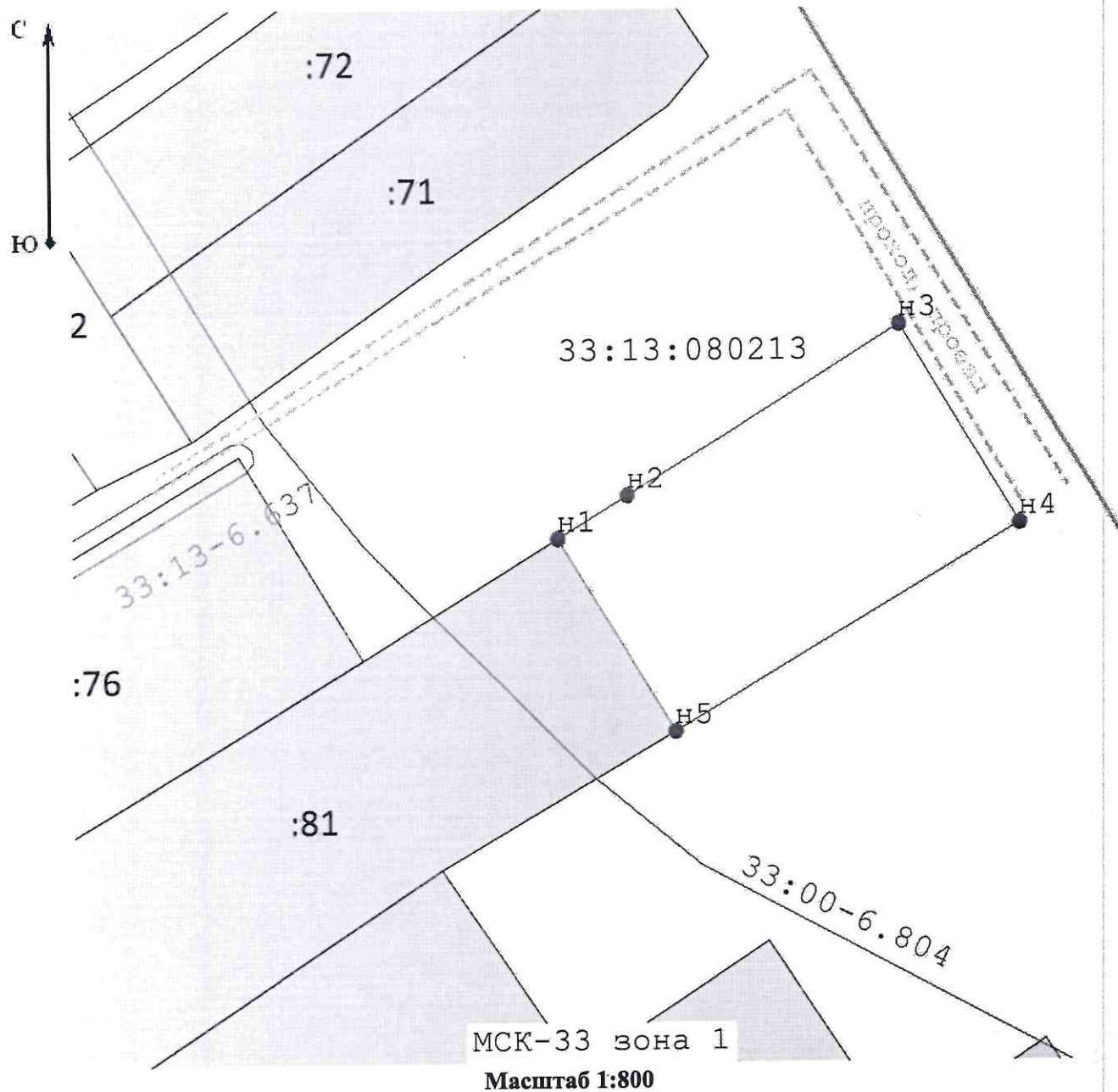
органов местного самоуправления, принявших решение об утверждении схемы или

подписавших соглашение о перераспределении земельных участков)







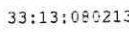

от _____ № _____

Схема расположения земельного участка или земельных участков на кадастровом плане территории

Условный номер земельного участка _____	—	
(указывается в случае, если предусматривается образование двух и более земельных участков)		
Площадь земельного участка	1 438 м²	
(указывается проектная площадь образуемого земельного участка, вычисленная с использованием технологических и программных средств, в том числе размещенных на официальном сайте федерального органа исполнительной власти, уполномоченного Правительством Российской Федерации на осуществление государственного кадастрового учета, государственной регистрации прав, ведение Единого государственного реестра недвижимости и предоставление сведений, содержащихся в Едином государственном реестре недвижимости, в информационно-телекоммуникационной сети "Интернет" (далее - официальный сайт), с округлением до 1 квадратного метра. Указанное значение площади земельного участка может быть уточнено при проведении кадастровых работ не более чем на десять процентов)		
Обозначение характерных точек границ	Координаты, МСК-33 зона 1, м	
	(указываются в случае подготовки схемы расположения земельного участка с использованием технологических и программных средств, в том числе размещенных на официальном сайте. Значения координат, полученные с использованием указанных технологических и программных средств, указываются с округлением до 0,01 метра)	
	Х	У
1	2	3
н1	180 405,41	173 099,07
н2	180 410,79	173 107,74
н3	180 431,93	173 141,99
н4	180 407,12	173 156,79
н5	180 381,27	173 113,58
н1	180 405,41	173 099,07



Условные обозначения:

-  - характерная точка границы земельного участка, сведения о которой отсутствуют в ЕГРН, местоположение которой определено при кадастровых работах (новая характерная точка)
-  - вновь образованная часть границы, сведения о которой достаточны для определения ее местоположения
-  - земли общего пользования, проход, проезд
-  - Границы ЗОУИТ 33:13-6.637
-  - кадастровый номер земельного участка, сведения о котором имеются в ЕГРН
-  - границы земельного участка, сведения о котором содержатся в ЕГРН
-  - номер кадастрового квартала
-  - граница кадастрового квартала