

Утверждена

Приказом МУ "Управление имущественных и земельных ресурсов"

(наименование документа об утверждении, включая наименования

Петушинского района Владимирской области

органов государственной власти или органов местного

самоуправления, принявших решение об утверждении схемы

или подписавших соглашение о перераспределении земельных участков)

№

**Схема расположения земельного участка или земельных участков
на кадастровом плане территории в кадастровом квартале 33:13:080124
Российская Федерация, Владимирская область, Петушинский район, МО Пекшинское
(сельское поселение), деревня Поляны**

Условный номер земельного участка

(указывается в случае, если предусматривается образование двух и более земельных участков)

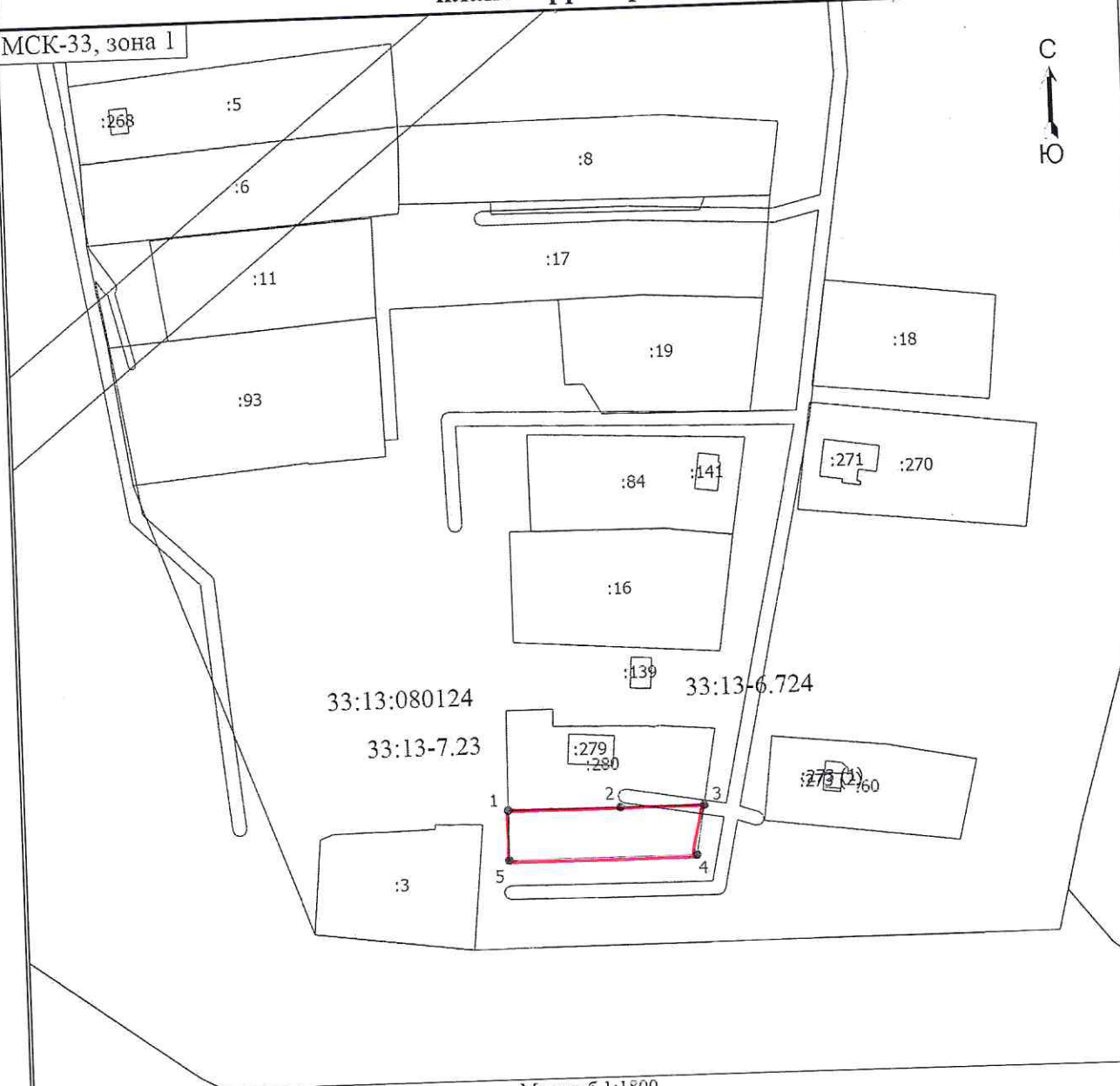
Площадь земельного участка 800 м²

(указывается проектная площадь образуемого земельного участка, вычисленная с использованием технологических и программных средств, в том числе размещенных на официальном сайте федерального органа исполнительной власти, уполномоченного Правительством Российской Федерации на осуществление государственного кадастрового учета, государственной регистрации прав, ведение Единого государственного реестра недвижимости и предоставление сведений, содержащихся в Едином государственном реестре недвижимости, в информационно-телекоммуникационной сети "Интернет" (далее - официальный сайт), с округлением до 1 квадратного метра. Указанное значение площади земельного участка может быть уточнено при проведении кадастровых работ не более чем на десять процентов)





Обозначение характерных точек границ	Координаты, м	
	(указываются в случае подготовки схемы расположения земельного участка с использованием технологических и программных средств, в том числе размещенных на официальном сайте. Значения координат, полученные с использованием указанных технологических и программных средств, указываются с округлением до 0,01 метра)	
	X	Y
1	2	3
1	184936.19	168884.28
2	184936.12	168916.68
3	184936.07	168940.91
4	184921.71	168938.43
5	184921.71	168884.10
1	184936.19	168884.28

Схема расположения земельного участка или земельных участков на кадастровом плане территории

МСК-33, зона 1



Масштаб 1:1800

- Условные обозначения**
-  - Часть границы, местоположение которой определено при выполнении кадастровых работ
 -  - Характерная точка границы земельного участка, сведения ЕГРН о которой соответствуют требованиям, установленным в соответствии с частью 13 статьи 22 Федерального закона от 13 июля 2015 г. N 218-ФЗ "О государственной регистрации недвижимости"
 - 1** - Обозначение новой характерной точки
 - :3** - Кадастровый номер земельного участка
 - :139** - Кадастровый номер здания
 - :273 (1)** - Обозначение контура здания
 -  - Часть контура, образованного проекцией существующего в ЕГРН наземного конструктивного элемента здания, сооружения, объекта незавершенного строительства
 -  - Характерная точка границы земельного участка, сведения о которой отсутствуют в ЕГРН, местоположение которой определено при кадастровых работах (новая характерная точка)
 - 33:13:080124** - Номер кадастрового квартала
 - 33:13-7.23** - Реестровый номер территориальной зоны
 - 33:13-6.724** - Реестровый номер ЗОУИТ