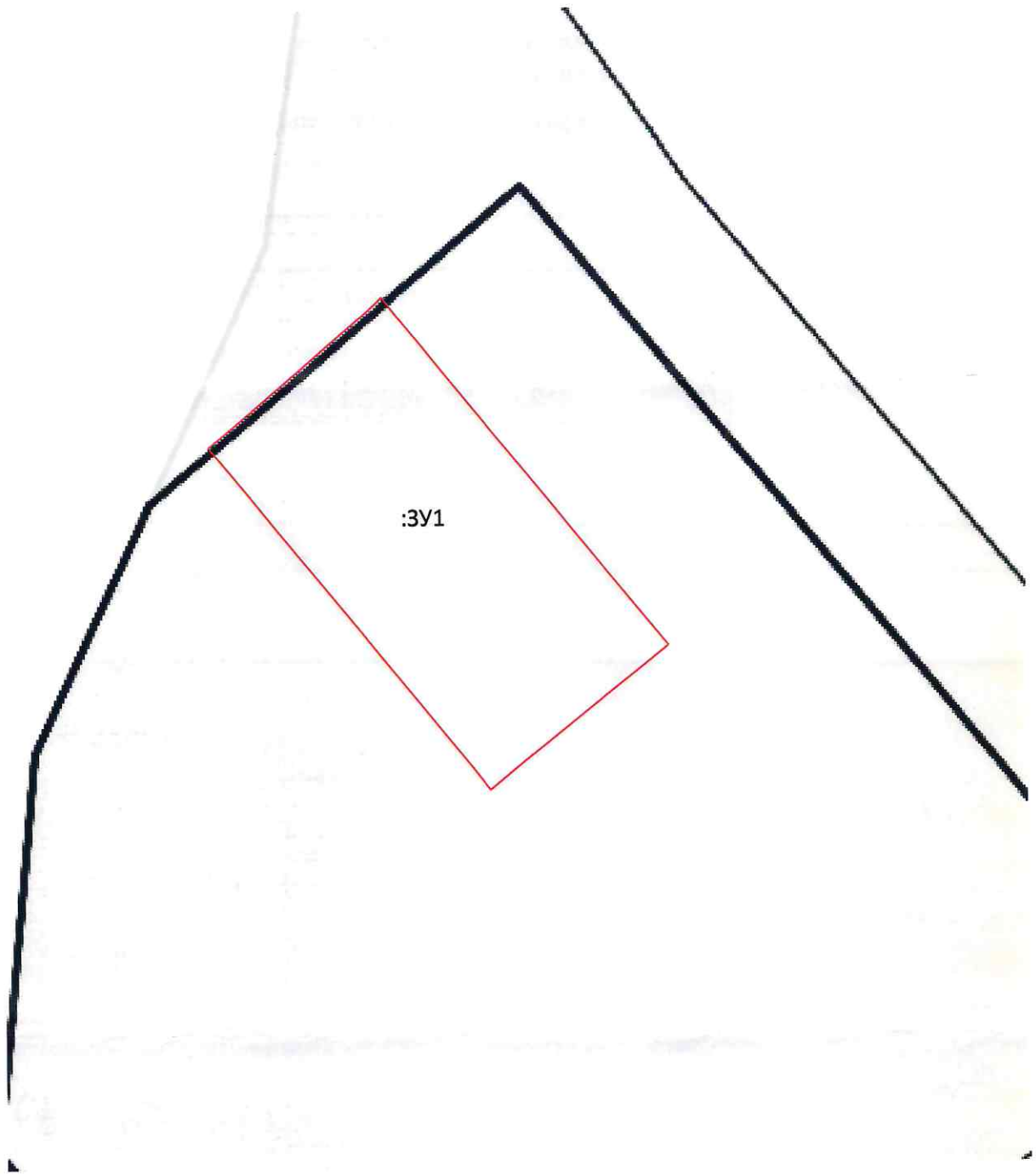


Утверждена
Приказом МУ «Управление имущественных и
земельных ресурсов»
от _____ № _____

**Схема расположения земельного участка на кадастровом плане
территории в кадастровом квартале 33:13:060215**




Владимирская область, Петушинский район, МО Нагорное (сельское поселение), д. Головино

Условный номер земельного участка: _____		
Площадь земельного участка: <u>2000 м²</u>		
Обозначение характерных точек границ	Координаты, МСК-33	
	X	Y
1	2	3
1	179285.30	145997.84
2	179306.00	146022.15
3	179256.86	146061.72
4	179236.87	146036.79
1	179285.30	145997.84



Масштаб 1:1000

Условные обозначения:

-  граница образуемого земельного участка
-  граница кадастрового квартала
-  обозначение образуемого участка