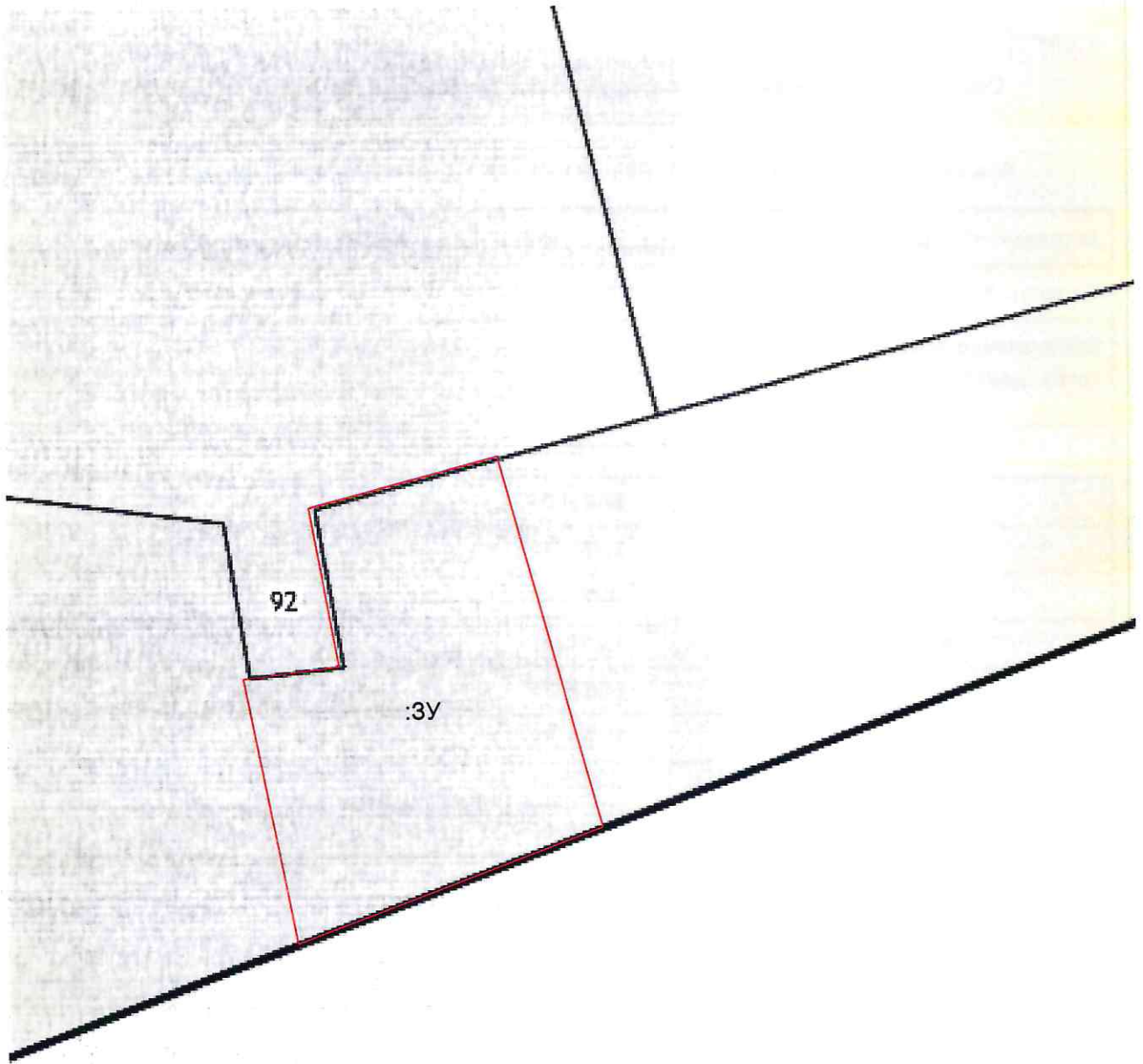


Утверждена Приказом Комитета по управлению
имуществом Петушинского района
№ _____ от _____

**Схема расположения земельного участка на кадастровом плане
территории в кадастровом квартале 33:13:090104**




Владимирская область, Петушинский район, МО Нагорное сельское поселение, п. Луговой

Условный номер земельного участка: <u> </u>		
Площадь земельного участка: <u>2000 м2</u>		
Обозначение характерных точек границ	Координаты, МСК-33	
	X	Y
1	2	3
1	162611.06	145421.23
2	162612.58	145433.95
3	162634.22	145430.03
4	162641.21	145455.59
5	162590.76	145469.51
6	162574.97	145428.26
7	162582.45	145426.86
1	162611.06	145421.23



Масштаб 1:1000

Условные обозначения:

-  граница образуемого земельного участка
-  граница кадастрового квартала
-  обозначение образуемого участка