

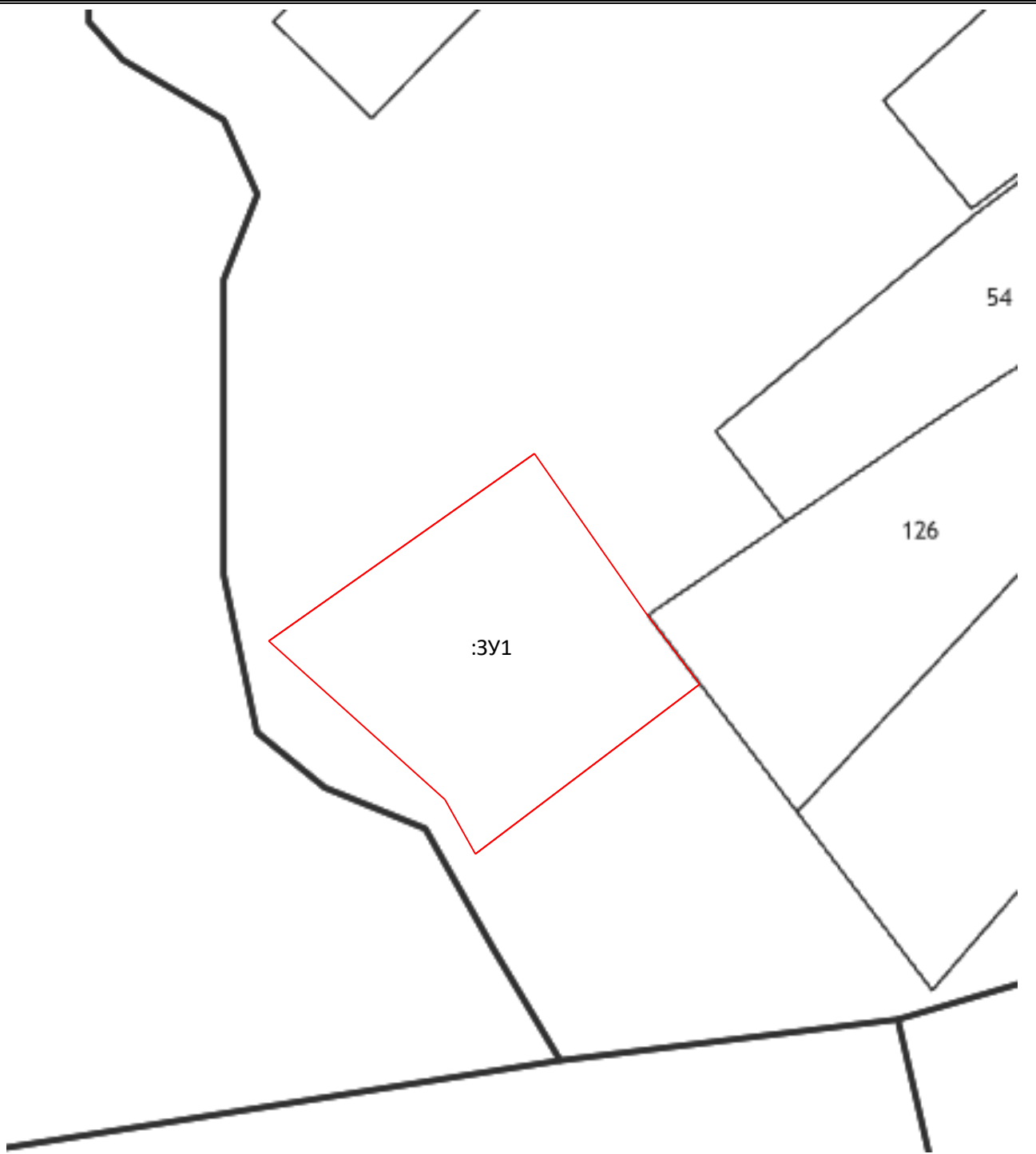
Утверждена
Приказом МУ «Управление имущественных и
земельных ресурсов»
Петушинского района Владимирской области

№ _____ от _____

**Схема расположения земельного участка на кадастровом плане
территории в кадастровом квартале 33:13:060142**




Владимирская область, Петушинский район, МО Нагорное сельское поселение, д. Овчино

Условный номер земельного участка: ____		
Площадь земельного участка: <u>1876 м²</u>		
Обозначение характерных точек границ	Координаты, МСК-33	
	X	Y
1	2	3
1	179226.24	137714.43
2	179254.05	137753.93
3	179230.60	137770.44
4	179219.79	137778.65
5	179194.64	137745.33
6	179202.79	137740.70
1	179226.24	137714.43



Масштаб 1:1000

Условные обозначения:

-  граница образуемого земельного участка
-  граница кадастрового квартала
-  обозначение образуемого участка