

**Утверждена**

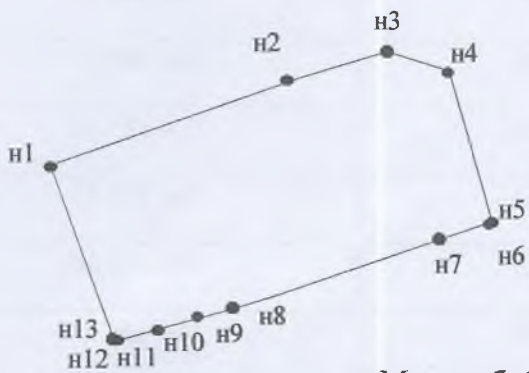
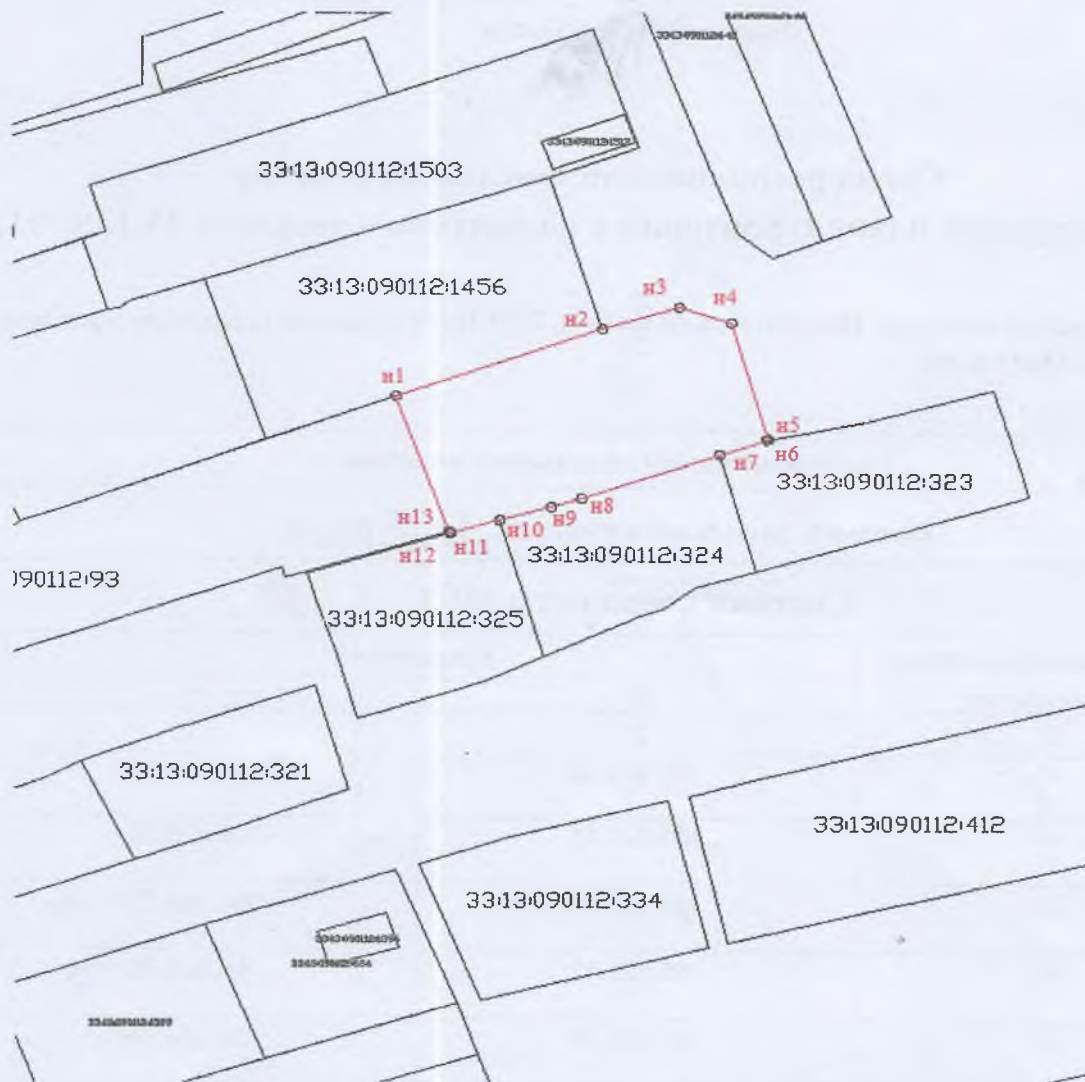
Постановлением от \_\_\_\_\_ № \_\_\_\_\_  
администрации Петушинского района  
Владимирской области

**Схема расположения земельного участка  
на кадастровом плане территории в кадастровом квартале 33:13:090112**

Владимирская область, Петушинский район, МО Петушинское (сельское поселение),  
д. Старые Омуты




<b>Условный номер земельного участка: -</b>		
<b>Площадь земельного участка: <u>1375 кв.м.</u></b>		
<b>Система координат: МСК-33</b>		
Обозначение характерных точек границ	Координаты	
	X	Y
1	2	3
н1	165 509.76	154 295.96
н2	165 521.31	154 328.56
н3	165 525.00	154 340.71
н4	165 522.42	154 348.90
н5	165 502.26	154 354.55
н6	165 502.21	154 354.30
н7	165 499.69	154 346.97
н8	165 492.21	154 325.22
н9	165 490.74	154 320.43
н10	165 488.48	154 312.28
н11	165 486.34	154 304.57
н12	165 486.28	154 304.37
н13	165 486.53	154 304.24
н1	165 509.76	154 295.96

# Кадастровый план территории



Масштаб 1:1000

Условные обозначения:

-  граница образуемого земельного участка
-  :ЗУ1 обозначение образуемого земельного участка
-  n1 обозначение образуемого земельного участка