

Утверждена

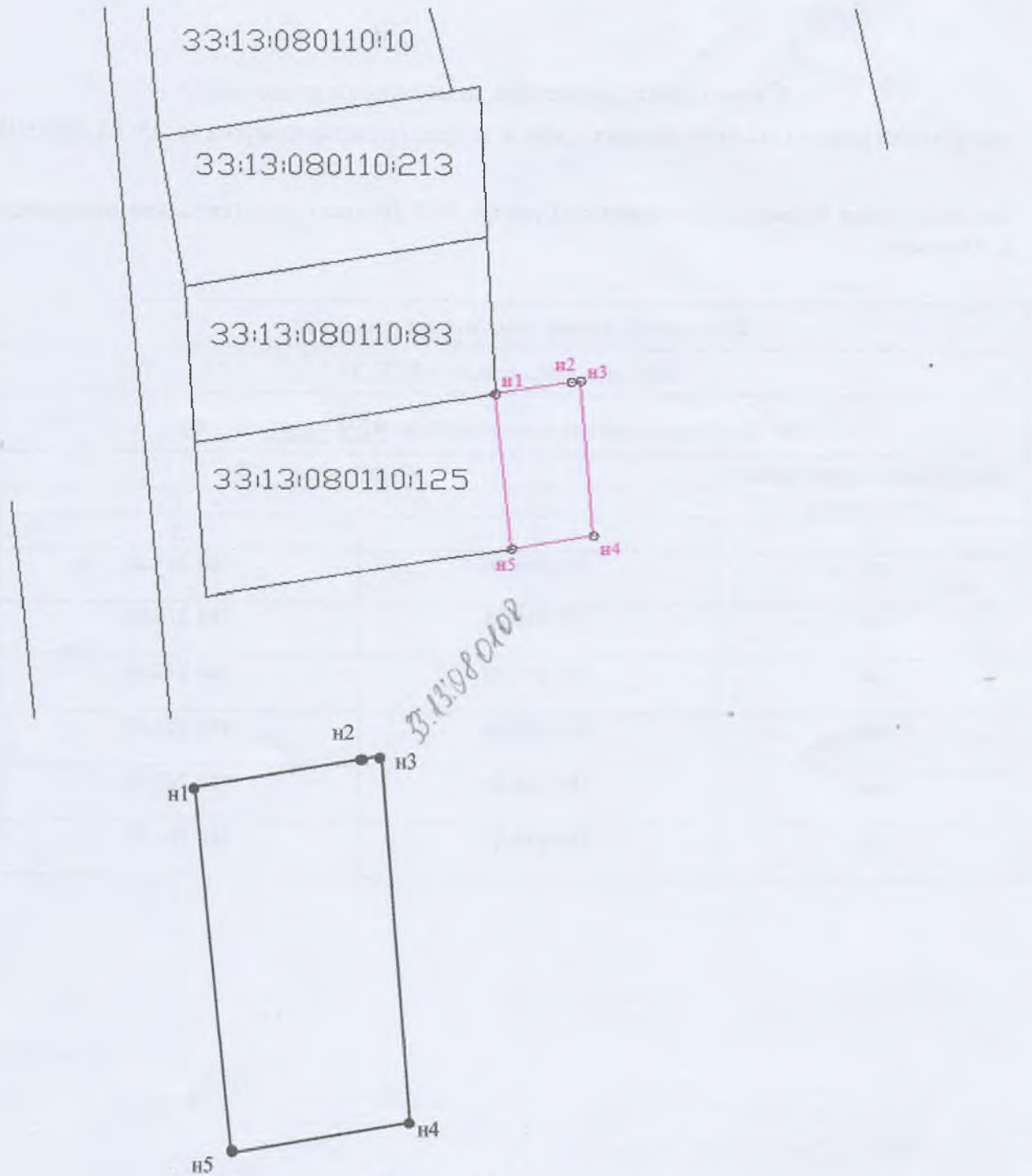
Постановлением от _____ № _____
администрации Петушинского района
Владимирской области

**Схема расположения земельного участка
на кадастровом плане территории в кадастровом квартале 33:13:080108**

Владимирская область, Петушинский район, МО Пекшинское (сельское поселение),
д. Марково




Условный номер земельного участка: -		
Система координат: МСК-33		
Площадь земельного участка: <u>454</u> кв.м.		
Обозначение характерных точек границ	Координаты	
	X	Y
1	2	3
н1	191 814.44	169 257.23
н2	191 816.74	169 270.80
н3	191 817.02	169 272.48
н4	191 786.94	169 274.67
н5	191 784.46	169 260.08
н1	191 814.44	169 257.23

Кадастровый план территории



Масштаб 1: 500

Условные обозначения:

-  граница образуемого земельного участка
-  :ЗУ1 обозначение образуемого земельного участка
-  н1 обозначение образуемого земельного участка