

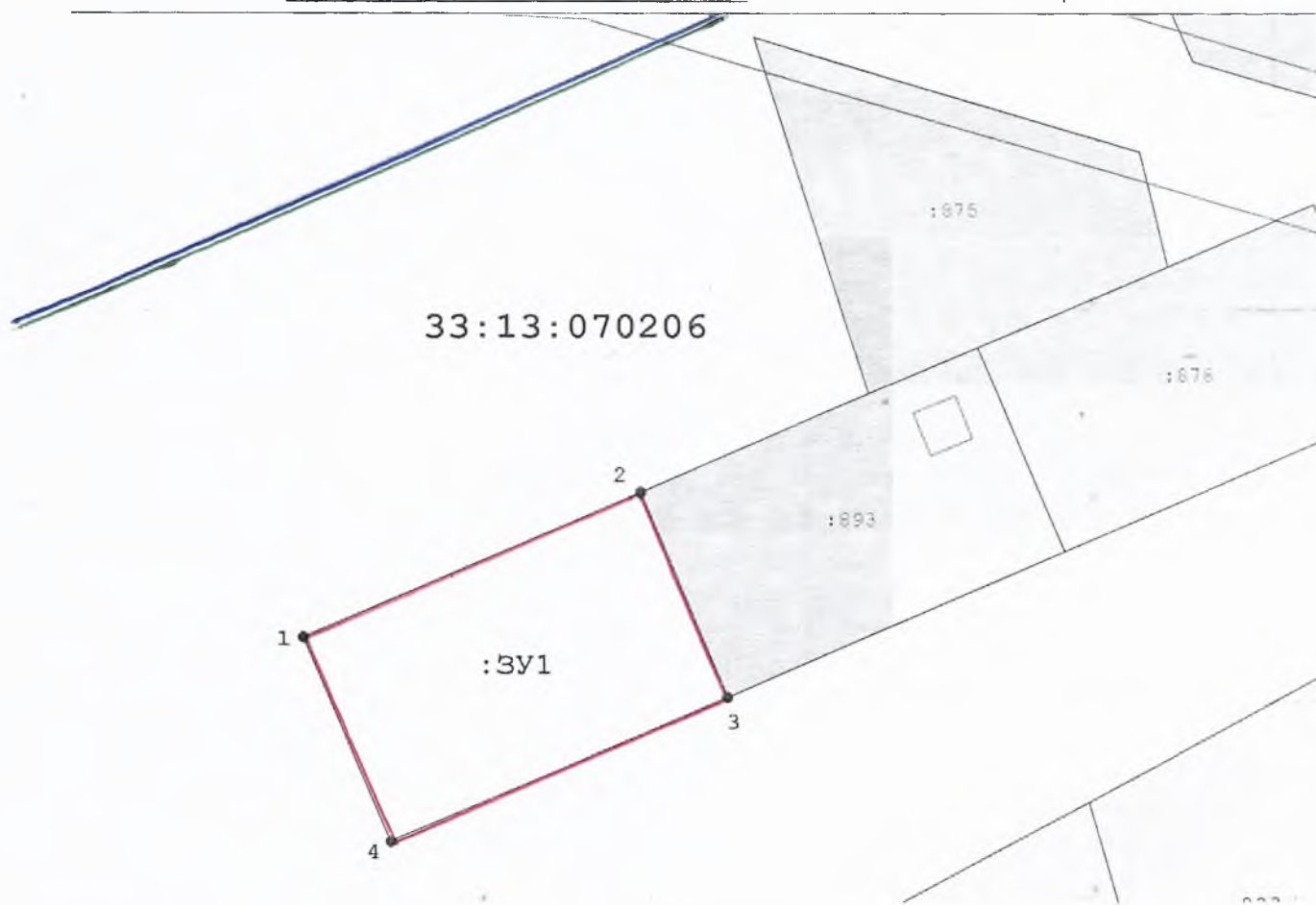
Утверждена  
Постановлением администрации Петушинского района  
Владимирской области  
от \_\_\_\_\_ № \_\_\_\_\_

**Схема расположения участка на кадастровом плане территории.**  
Кадастровый квартал 33:13:070206

*Местоположение: Владимирская область, Петушинский район  
МО Пекшинское (сельское поселение) п. Труд, ул. Лесная*




Геоданные: Система координат МСК-33

Имя точки	X, м	Y, м	Дирекцион. угол	S, м
<b>:ЗУ1 (площадь 1 500 кв.м.)</b>				
1	172 546,14	172 129,17		
2	172 565,67	172 175,20	67° 0,4'	50,00
3	172 538,05	172 186,92	157° 0,4'	30,00
4	172 518,52	172 140,89	247° 0,5'	50,00
1	172 546,14	172 129,17	337° 0,3'	30,00



Масштаб 1:1 000

**Условные обозначения:**

- :ЗУ1 - Условное обозначение образуемого земельного участка
-  - граница образуемого земельного участка
-  - Граница кадастрового квартала
-  - граница населенного пункта