

Утверждена

Приказом Муниципального казенного
учреждения «Управление имущественных и
земельных ресурсов» Петушинского района
Владимирской области

от _____ № _____

**Схема расположения земельного участка на кадастровом плане
территории в кадастровом квартале 33:13:060224.**

Владимирская область, Петушинский район, МО Нагорное (сельское поселение),
д. Еськино.

Условный номер земельного участка - (указывается в случае, если предусматривается образование двух и более земельных участков)		
Площадь земельного участка 2000 кв.м. (указывается проектная площадь образуемого земельного участка, вычисленная с использованием технологических и программных средств, в том числе размещенных на официальном сайте федерального органа исполнительной власти, уполномоченного Правительством Российской Федерации на осуществление государственного кадастрового учета, государственной регистрации прав, ведение Единого государственного реестра недвижимости и предоставление сведений, содержащихся в Едином государственном реестре недвижимости, в информационно-телекоммуникационной сети "Интернет" (далее - официальный сайт), с округлением до 1 квадратного метра. Указанное значение площади земельного участка может быть уточнено при проведении кадастровых работ не более чем на десять процентов)		
Обозначение характерных точек границы	Координаты, МСК-33 (указываются в случае подготовки схемы расположения земельного участка с использованием технологических и программных средств, в том числе размещенных на официальном сайте. Значения координат, полученные с использованием указанных технологических и программных средств, указываются с округлением до 0,01 метра)	
	X	Y
1	2	3
1	171100.76	148170.48
2	171115.90	148176.92
3	171105.42	148197.59
4	171115.13	148202.31
5	171100.73	148230.29
6	171086.98	148223.32
7	171080.44	148236.68
8	171054.15	148220.59
9	171066.89	148194.92
10	171071.27	148196.78
11	171092.82	148192.47
12	171096.14	148183.27
1	171100.76	148170.48

33:13:060224:169

33:13:060224:168

33:13:060224:522

33:13:060224:483

33:13:060224:110

33:13:060224:485

33:13:060224:283

33:13:060224:519

33:13:060224:504

33:13:060224:505

1224:35




33:13:060224:95

33:13:060224:282



Масштаб 1:1000

Условные обозначения:

-  - граница образуемого земельного участка
-  - граница кадастрового квартала
-  - граница ЗОУИТ