

Утверждена

Приказом

(наименование документа об утверждении, включая наименования органов государственной власти или

**МКУ "Управление имущественных и земельных ресурсов"**

органов местного самоуправления, принявших решение об утверждении схемы или

**Петушинского района Владимирской области**

подписавших соглашение о перераспределении земельных участков)

от

№

**Схема расположения земельного участка или земельных  
участков на кадастровом плане территории КК 33:13:07209**

**Местоположение объекта: Владимирская область, Петушинский район,  
МО Пекшинское с.п., дер. Михейцево**

**Площадь земельного участка 605 м<sup>2</sup>**

(указывается проектная площадь образуемого земельного участка, вычисленная с использованием технологических и программных средств, в том числе размещенных на официальном сайте федерального органа исполнительной власти, уполномоченного Правительством Российской Федерации на осуществление государственного кадастрового учета, государственной регистрации прав, ведение Единого государственного реестра недвижимости и предоставление сведений, содержащихся в Едином государственном реестре недвижимости, в информационно-телекоммуникационной сети "Интернет" (далее - официальный сайт), с округлением до 1 квадратного метра. Указанное значение площади земельного участка может быть уточнено при проведении кадастровых работ не более чем на десять процентов)

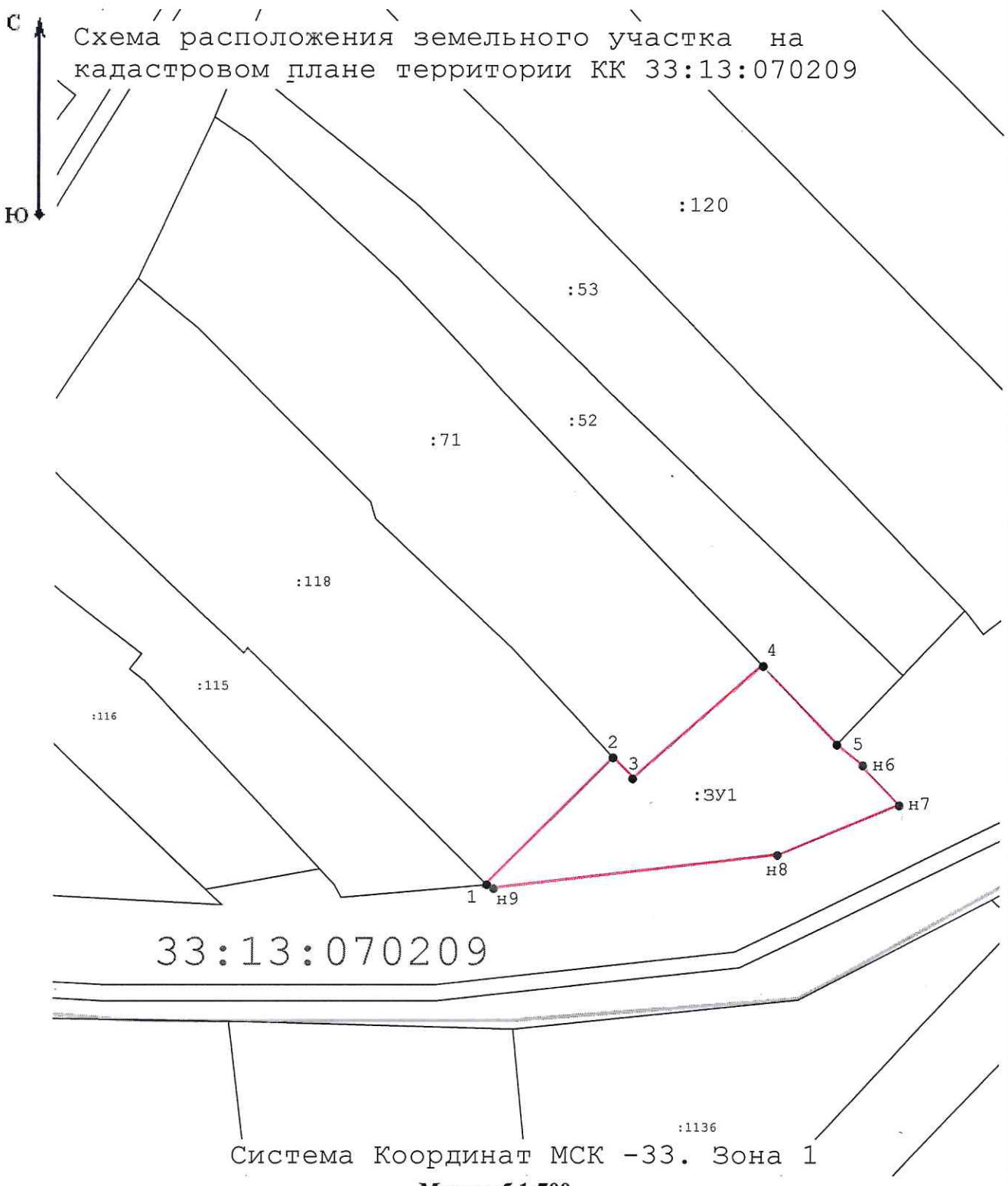
**Обозначение  
характерных  
точек границ**

**Координаты, Система Координат МСК -33. Зона 1, м**

(указываются в случае подготовки схемы расположения земельного участка с использованием технологических и программных средств, в том числе размещенных на официальном сайте. Значения координат, полученные с использованием указанных технологических и программных средств, указываются с округлением до 0,01 метра)

	<b>X</b>	<b>Y</b>
<b>1</b>	<b>2</b>	<b>3</b>
1	173 371,26	174 310,47
2	173 386,57	174 325,75
3	173 384,01	174 328,13
4	173 397,71	174 343,76
5	173 388,15	174 352,79
н6	173 385,66	174 355,97
н7	173 380,83	174 360,43
н8	173 374,85	174 345,61
н9	173 370,78	174 311,31
1	173 371,26	174 310,47





Схема расположения земельного участка на кадастровом плане территории КК 33:13:070209



33:13:070209

Система Координат МСК -33. Зона 1  
Масштаб 1:700

**Условные обозначения:**

-  - вновь образованная часть границы, сведения о которой достаточны для определения ее местоположения
-  7 - существующая точка, имеющиеся в ГКН сведения о которой позволяют однозначно определить ее местоположение
-  H1 - образуемая точка, сведения о которой позволяют однозначно определить ее местоположение
-  :3У1 - обозначение образуемого земельного участка