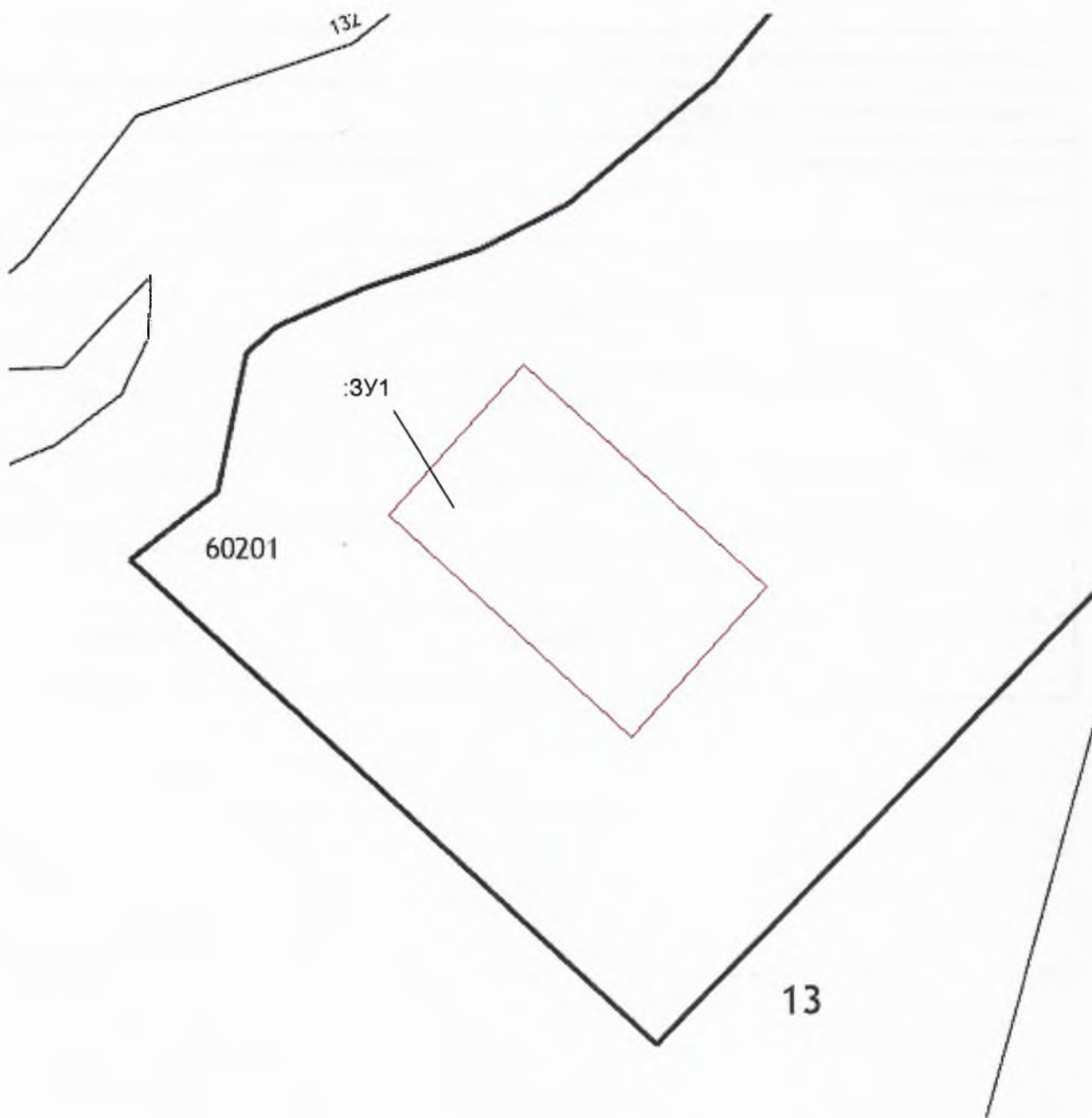


**Схема расположения земельного участка на кадастровом плане
территории в кадастровом квартале 33:13:060201**




Владимирская область, Петушинский район, МО Нагорное сельское поселение, д. Кикино

| | | |
|--|--------------------|-----------|
| Условный номер земельного участка: _____ | | |
| Площадь земельного участка: <u>2000 м2</u> | | |
| Обозначение характерных точек границ | Координаты, МСК-33 | |
| | X | Y |
| 1 | 2 | 3 |
| 1 | 188540.85 | 145868.46 |
| 2 | 188566.69 | 145892.06 |
| 3 | 188528.15 | 145934.25 |
| 4 | 188502.31 | 145910.64 |
| 1 | 188540.85 | 145868.46 |



Масштаб 1:1000

Условные обозначения:

-  граница образуемого земельного участка
-  граница кадастрового квартала
-  обозначение образуемого участка