

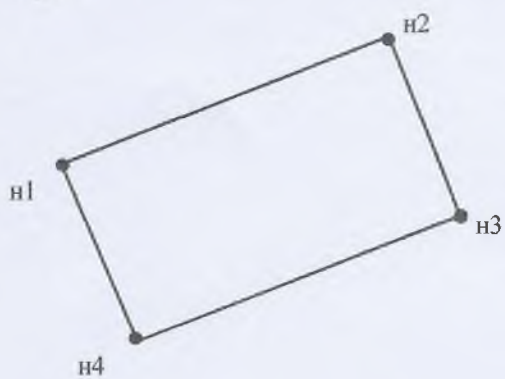
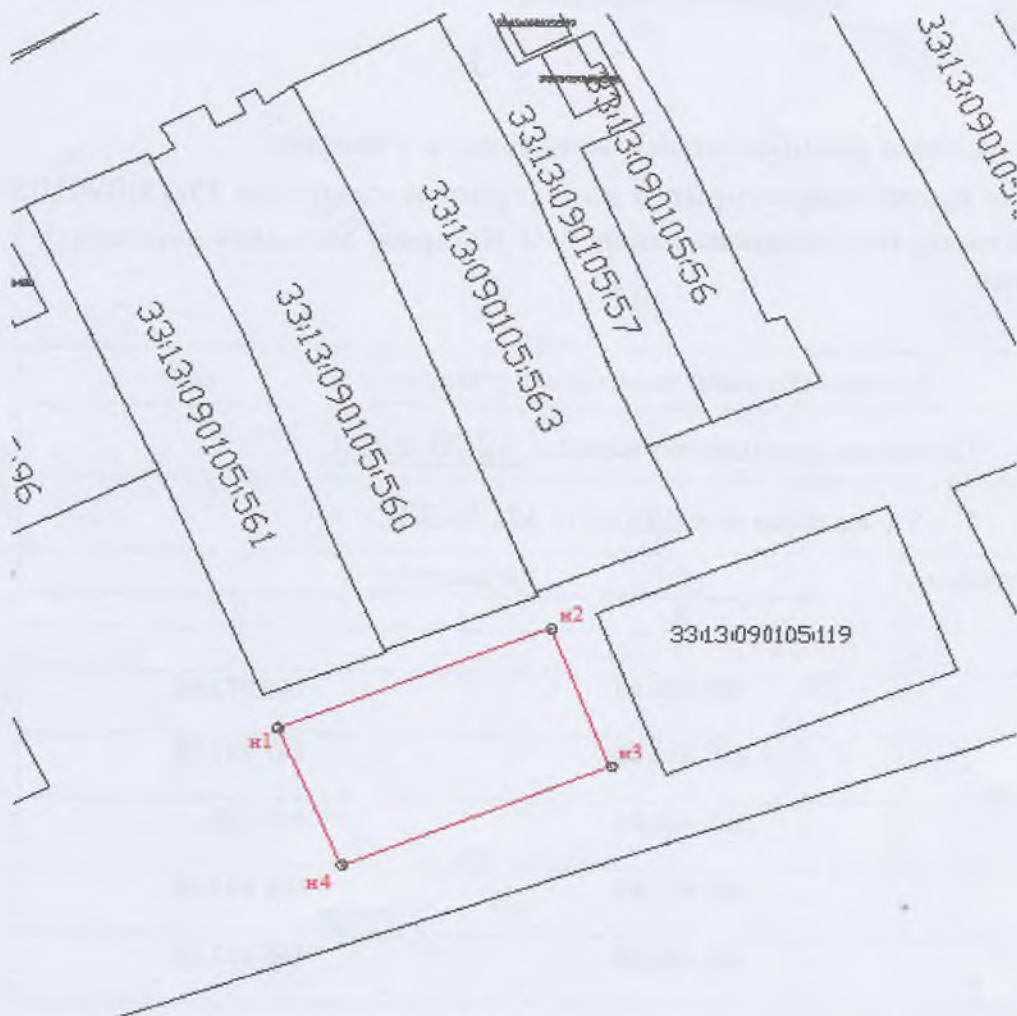
Утверждена

Постановлением от \_\_\_\_\_ № \_\_\_\_\_  
администрации Петушинского района  
Владимирской области

Схема расположения земельного участка  
на кадастровом плане территории в кадастровом квартале 33:13:090105  
Владимирская область, Петушинский район, МО Нагорное (сельское поселение), д.  
Старое Перепечино




Условный номер земельного участка: -		
Площадь земельного участка: <u>1200 кв.м.</u>		
Система координат: МСК-33		
Обозначение характерных точек границ	Координаты	
	X	Y
1	2	3
н1	163 494.83	146 973.85
н2	163 512.03	147 017.45
н3	163 488.04	147 026.91
н4	163 471.08	146 983.88
н1	163 494.83	146 973.85

Кадастровый план территории



Масштаб 1: 1000

Условные обозначения:

-  граница образуемого земельного участка
-  :ЗУ1 обозначение образуемого земельного участка
-  н1 обозначение образуемого земельного участка