

Утверждена Постановлением  
Администрации Петушинского района  
№ \_\_\_\_\_ от \_\_\_\_\_

**Схема расположения земельного участка на кадастровом плане  
территории в кадастровом квартале 33:13:060216**




Владимирская область, Петушинский район, МО Нагорное сельское поселение, д. Вялово

Условный номер земельного участка: _____		
Площадь земельного участка: <u>1000 м<sup>2</sup></u>		
Обозначение характерных точек границ	Координаты, МСК-33	
	X	Y
1	2	3
1	177991.25	144812.74
2	177984.90	144829.91
3	177957.35	144818.05
4	177934.68	144808.29
5	177942.20	144791.19
1	177991.25	144812.74



Масштаб 1:1000

Условные обозначения:

-  граница образуемого земельного участка
-  граница кадастрового квартала
-  :3У1  
обозначение образуемого участка