

Утверждена

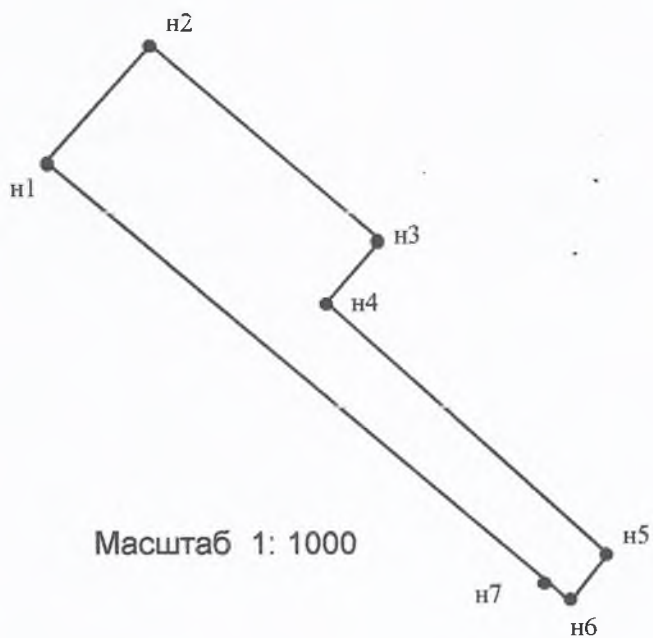
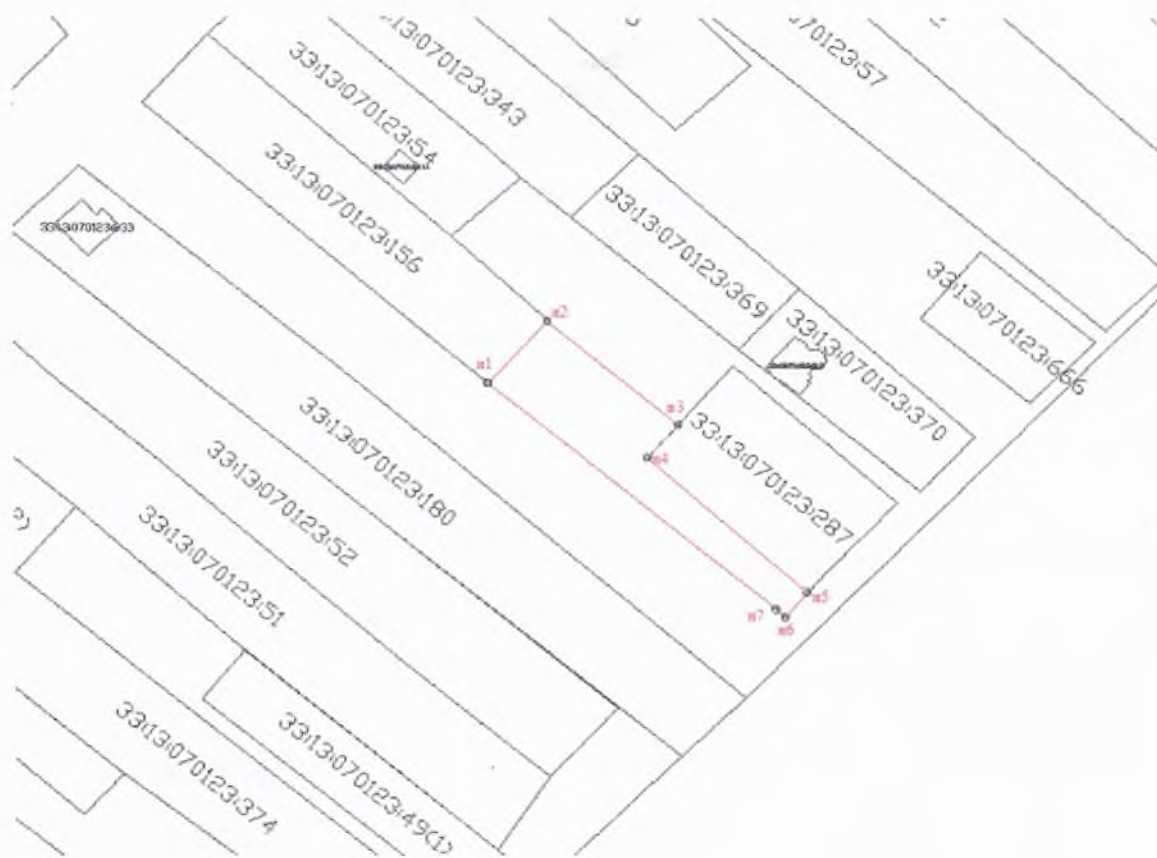
Постановлением от _____ № _____
администрации Петушинского района
Владимирской области

**Схема расположения земельного участка
на кадастровом плане территории в кадастровом квартале 33:13:070123**

Владимирская область, Петушинский район, МО Петушинское (сельское поселение),
д. Кибирево




Условный номер земельного участка: -		
Система координат: МСК-33		
Площадь земельного участка: <u>1230</u> кв.м.		
Обозначение характерных точек границ	Координаты	
	X	Y
1	2	3
н1	172 341.95	162 728.92
н2	172 357.12	162 742.70
н3	172 331.68	162 772.63
н4	172 323.61	162 765.50
н5	172 290.82	162 802.01
н6	172 284.59	162 796.94
н7	172 286.57	162 794.87
н1	172 341.95	162 728.92

Кадастровый план территории



Масштаб 1: 1000

Условные обозначения:

-  граница образуемого земельного участка
-  :ЗУ1 обозначение образуемого земельного участка
-  н1 обозначение образуемого земельного участка