

## Утверждена

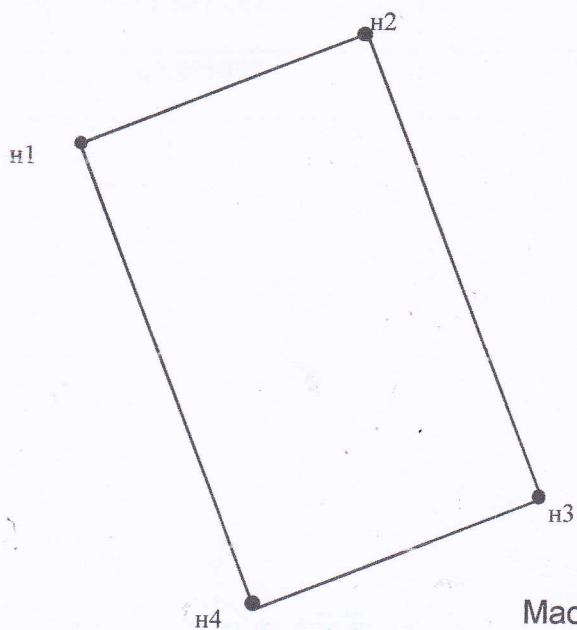
Постановлением от \_\_\_\_\_ № \_\_\_\_\_  
администрации Петушинского района  
Владимирской области

### Схема расположения земельного участка на кадастровом плане территории в кадастровом квартале 33:13:090119

Владимирская область, Петушинский район, МО Петушинское (сельское поселение),  
д. Богдарня




Условный номер земельного участка: -		
Система координат: МСК-33		
Площадь земельного участка: <b>1500</b> кв.м.		
Обозначение характерных точек границ	Координаты	
	X	Y
1	2	3
н1	162 011.57	156 136.13
н2	162 022.86	156 164.60
н3	161 977.37	156 182.66
н4	161 966.05	156 154.17
н1	162011.57	156136.13

# Кадастровый план территории



Масштаб 1:750

Условные обозначения:

-  граница образуемого земельного участка
-  :ЗУ1 обозначение образуемого земельного участка
-  n1 обозначение образуемого земельного участка