

**Утверждена**

Приказом Муниципального казенного  
учреждения «Управление имущественных и  
земельных ресурсов» Петушинского района  
Владимирской области

от \_\_\_\_\_ № \_\_\_\_\_

**Схема расположения земельного участка на кадастровом плане  
территории в кадастровом квартале 33:13:070137.**

Владимирская область, Петушинский район, МО Петушинское (сельское поселение),  
д. Леоново.

<b>Условный номер земельного участка -</b> (указывается в случае, если предусматривается образование двух и более земельных участков)		
<b>Площадь земельного участка 1050 кв.м.</b> (указывается проектная площадь образуемого земельного участка, вычисленная с использованием федеральной государственной географической системы, обеспечивающей функционирование национальной системы пространственных данных, которой является федеральная государственная географическая информационная система «Единая цифровая платформа «Национальная система пространственных данных»» (далее – информационная система), или иных технологических и программных средств с округлением до 1 квадратного метра. Указанное значение площади земельного участка может быть уточнено при проведении кадастровых работ не более чем на десять процентов)		
<b>Обозначение характерных точек границы</b>	<b>Координаты, МСК-33</b> (указываются в случае подготовки схемы расположения земельного участка с использованием информационной системы или иных технологических программных средств. Значения координат, полученные с использованием указанных технологических и программных средств, указываются с округлением до 0,01 метра)	
	<b>X</b>	<b>Y</b>
<b>1</b>	<b>2</b>	<b>3</b>
<b>1</b>	168394.53	159164.99
<b>2</b>	168381.99	159144.88
<b>3</b>	168413.38	159131.30
<b>4</b>	168422.97	159127.79
<b>5</b>	168432.50	159151.97
<b>1</b>	168394.53	159164.99

33:13:070137:1124

33:13:070137:1183

33:13:070137:1330

5

4

3

1




2

33:13:070137:1329

33:13:070137:228

Масштаб 1:1000

Условные обозначения:

-  - граница образуемого земельного участка
-  - граница кадастрового квартала
-  - граница ЗОУИТ