

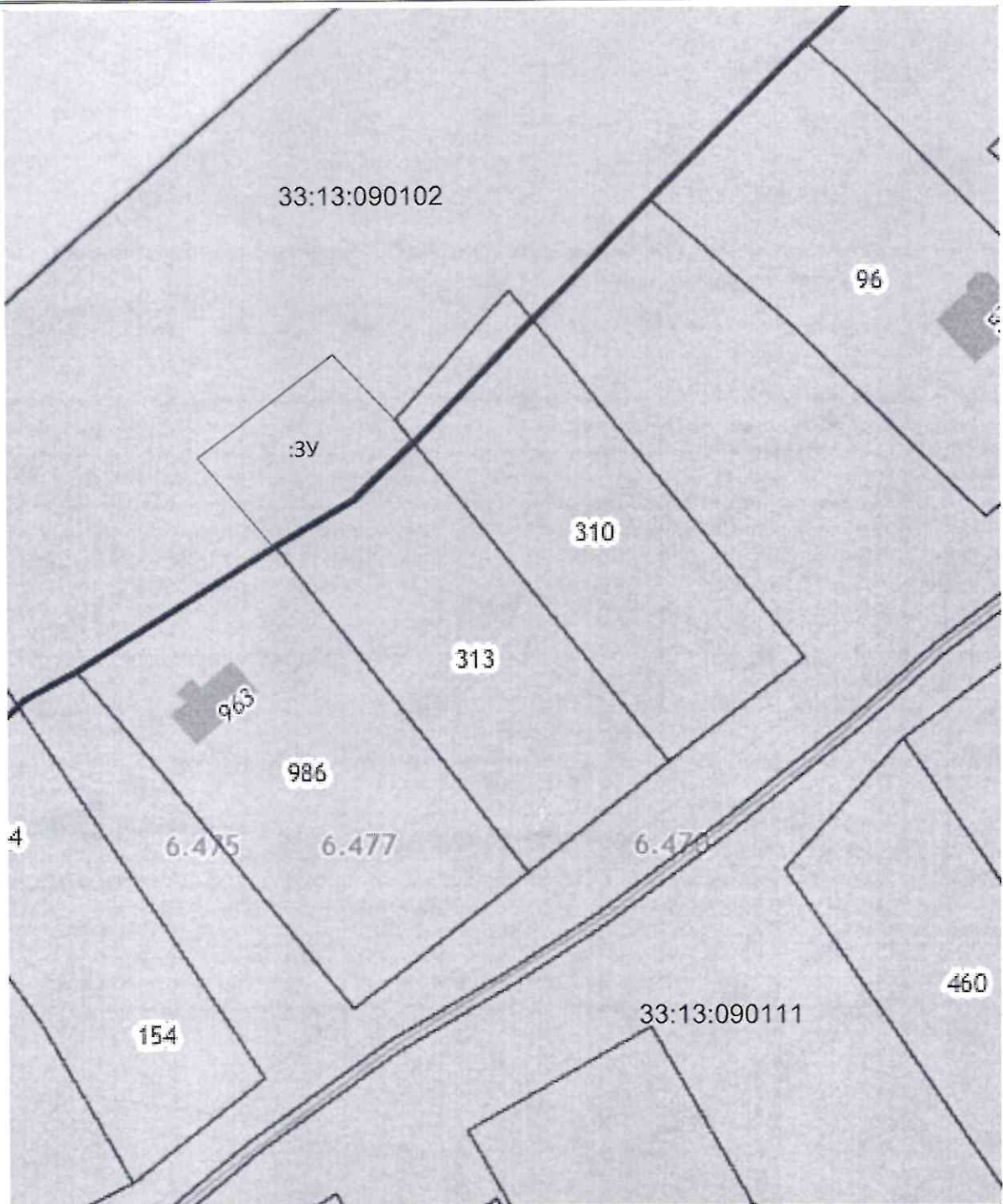
Утверждена
Приказом МУ «Управление имущественных и
земельных ресурсов»
Петушинского района Владимирской области

№ _____ от _____

**Схема расположения земельного участка на кадастровом плане
территории в кадастровом квартале 33:13:090102**




Владимирская область, Петушинский район,
МО Нагорное (сельское поселение), с. Марково

Условный номер земельного участка: ____		
Площадь земельного участка: <u>410 м2</u>		
Обозначение характерных точек границ	Координаты, МСК-33	
	X	Y
1	2	3
1	160476.99	151796.71
2	160491.42	151815.86
3	160482.80	151824.07
4	160479.45	151826.70
5	160471.41	151818.41
6	160464.68	151807.17
1	160476.99	151796.71



Масштаб 1:1000

Условные обозначения:

-  граница образуемого земельного участка
-  граница кадастрового квартала
-  обозначение образуемого участка