

Утверждена

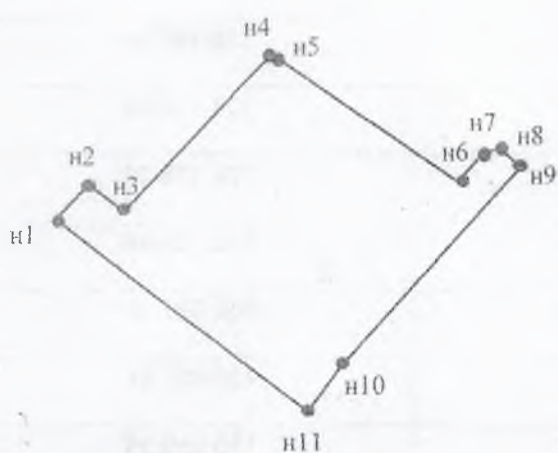
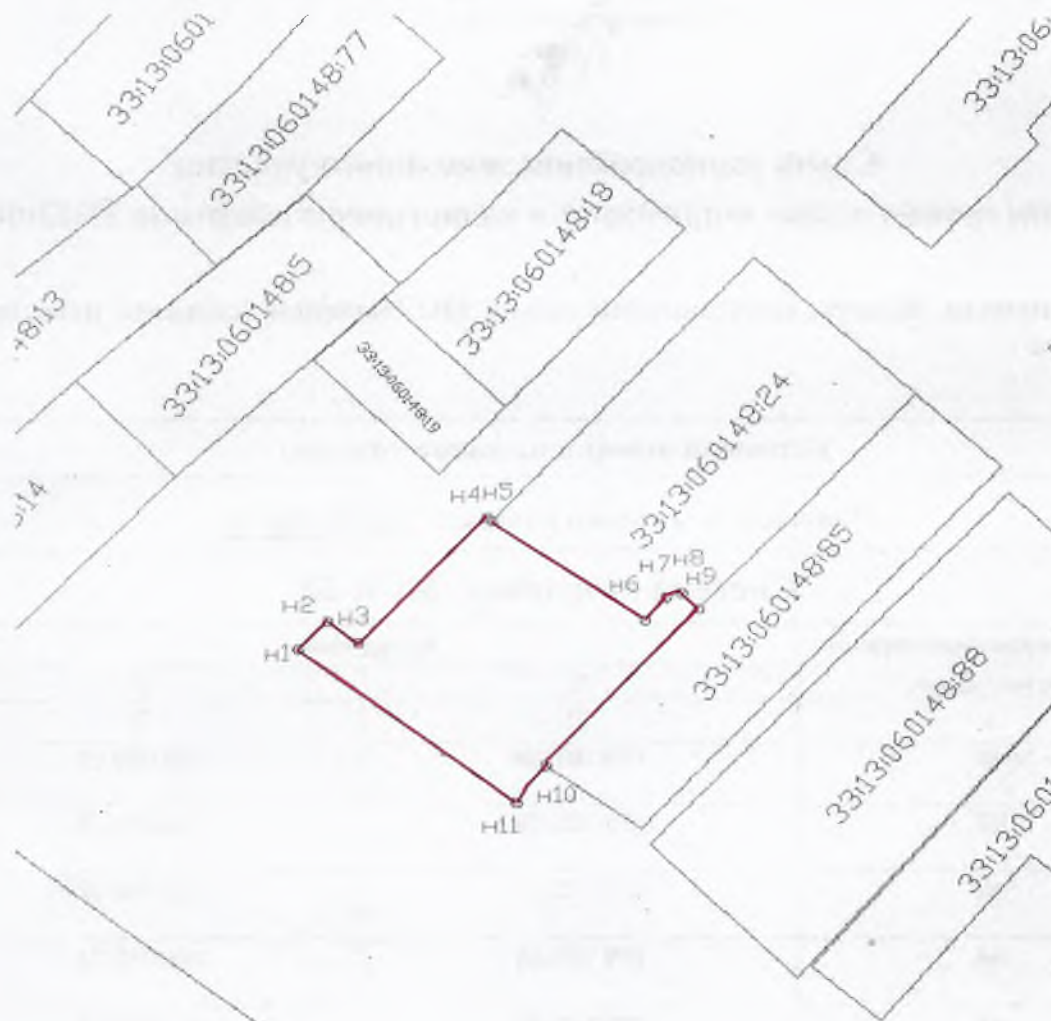
Постановлением от _____ № _____
администрации Петушинского района
Владимирской области

**Схема расположения земельного участка
на кадастровом плане территории в кадастровом квартале 33:13:060148**

Владимирская область, Петушинский район, МО Нагорное (сельское поселение), д.
Цепино




Условный номер земельного участка: -		
Площадь земельного участка: <u>1326 кв.м.</u>		
Система координат: МСК-33		
Обозначение характерных точек границ	Координаты	
	X	Y
1	2	3
н1	175 101.38	136 059.21
н2	175 106.08	136 063.70
н3	175 102.43	136 068.42
н4	175 123.46	136 088.24
н5	175 122.81	136 088.96
н6	175 106.36	136 112.69
н7	175 110.08	136 115.85
н8	175 110.82	136 118.31
н9	175 108.30	136 120.88
н10	175 081.94	136 097.17
н11	175 075.77	136 092.67
н1	175 101.38	136 059.21

Кадастровый план территории



Масштаб 1: 1000

Условные обозначения:

-  граница образуемого земельного участка
-  :ЗУ1 обозначение образуемого земельного участка
-  H1 обозначение образуемого земельного участка