

Утверждена

Постановлением от _____ № _____
администрации Петушинского района
Владимирской области

**Схема расположения земельного участка
на кадастровом плане территории в кадастровом квартале 33:13:060145**

Владимирская область, Петушинский район, МО Нагорное сельское
поселение, д. Малые Горки

Условный номер земельного участка:		
Площадь земельного участка: <u>715 кв.м.</u>		
Обозначение характерных точек границ	Координаты	
	X	Y
1	2	3
н1	179 449.21	140 171.05
н2	179 461.39	140 185.56
н3	179 483.23	140 184.35
н4	179 469.22	140 184.35
н5	179 474.68	140 179.36
н6	179 480.38	140 185.56
н7	179 451.87	140 206.13
н8	179 434.41	140 183.64
н1	179 449.21	140 171.05

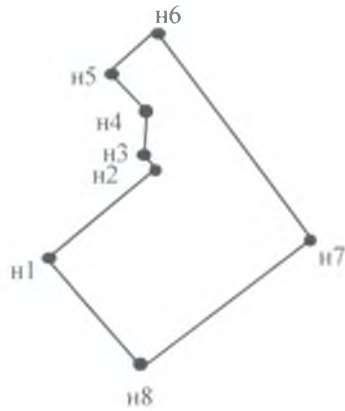
Кадастровый план территории



Ведущий инженер
(наименование должности)




М.П. _____
(подпись)

/Е.С. Свистунова/
(инициалы, фамилия)



Масштаб 1: 1000

Условные обозначения:

-  граница образуемого земельного участка
-  :ЗУ1 обозначение образуемого земельного участка
-  n1 обозначение образуемого земельного участка