

Утверждена

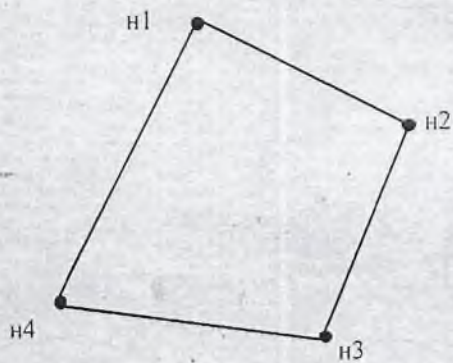
Постановлением от _____ № _____
администрации Петушинского района
Владимирской области

Схема расположения земельного участка на кадастровом плане территории в кадастровом квартале 33:13:070215

Владимирская область, Петушинский район, МО Пекшинское (сельское поселение),
д. Ючмер




Условный номер земельного участка: -		
Система координат: МСК-33		
Площадь земельного участка: <u>1195 кв.м.</u>		
Обозначение характерных точек границ	Координаты	
	X	Y
1	2	3
н1	171 942.98	169 727.85
н2	171 928.85	169 755.71
н3	171 900.18	169 744.00
н4	171 904.84	169 708.91
н1	171 942.98	169 727.85

Кадастровый план территории



Масштаб 1: 1000

Условные обозначения:

-  граница образуемого земельного участка
-  обозначение образуемого земельного участка
-  обозначение образуемого земельного участка