

Утверждена

Приказом Комитета по управлению имуществом Петушинского района
(наименование документа об утверждении, включая наименования

органов государственной власти или органов местного

самоуправления, принявших решение об утверждении схемы

или подписавших соглашение о перераспределении земельных участков)

от

№

Схема расположения земельного участка на кадастровом плане территории
в кадастровом квартале 33:13:070112
Российская Федерация, Владимирская область, Петушинский район,
МО Петушинское (сельское поселение), д. Костино

Условный номер земельного участка

(указывается в случае, если предусматривается образование двух и более земельных участков)

Система координат: МСК-33

Площадь земельного участка **1300 м²**

(указывается проектная площадь образуемого земельного участка, вычисленная с использованием технологических и программных средств, в том числе размещенных на официальном сайте федерального органа исполнительной власти, уполномоченного Правительством Российской Федерации на осуществление государственного кадастрового учета, государственной регистрации прав, ведение Единого государственного реестра недвижимости и предоставление сведений, содержащихся в Едином государственном реестре недвижимости, в информационно-телекоммуникационной сети "Интернет" (далее - официальный сайт), с округлением до 1 квадратного метра. Указанное значение площади земельного участка может быть уточнено при проведении кадастровых работ не более чем на десять процентов)

Координаты, м

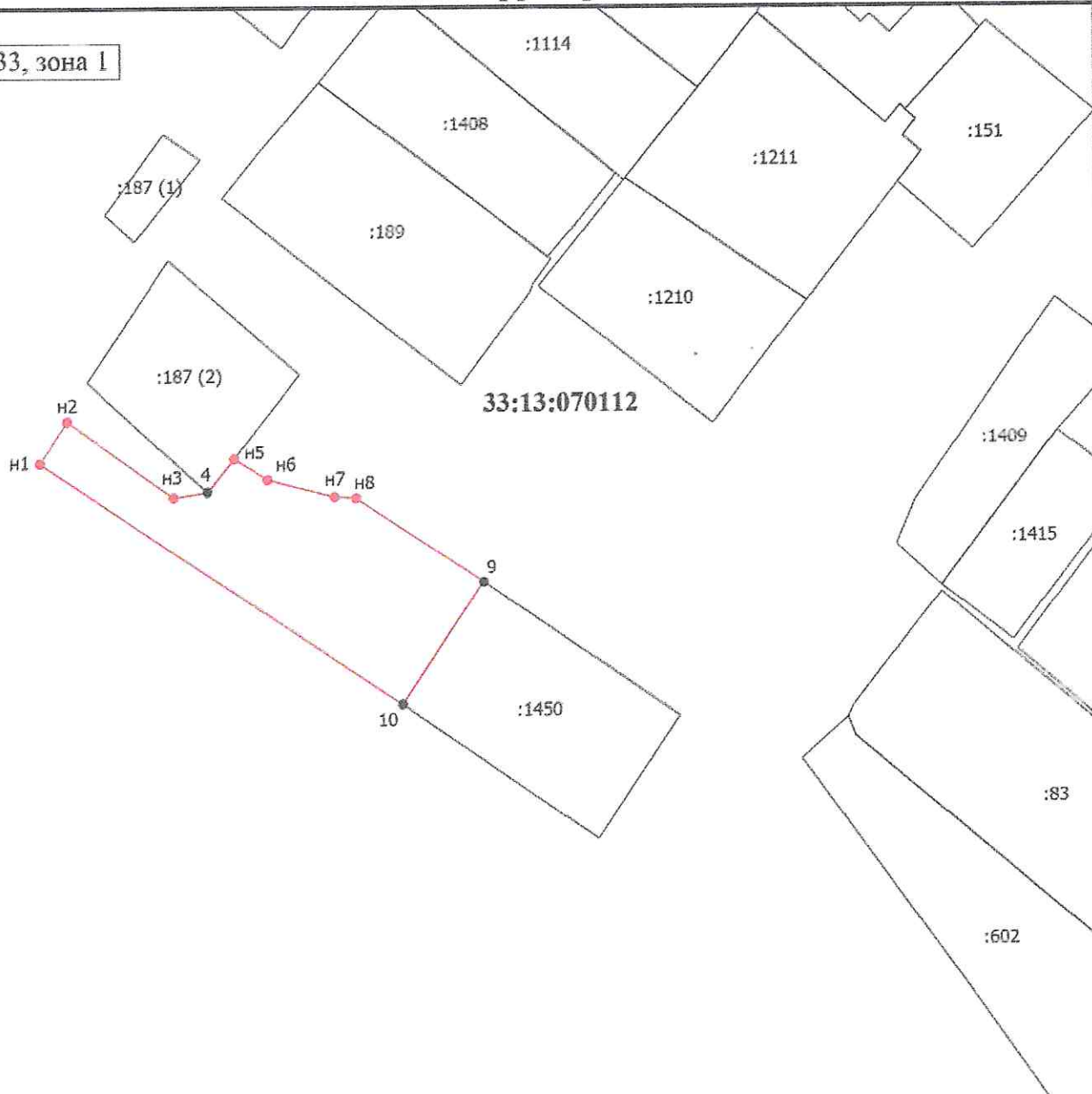
(указываются в случае подготовки схемы расположения земельного участка с использованием технологических и программных средств, в том числе размещенных на официальном сайте. Значения координат, полученные с использованием указанных технологических и программных средств, указываются с округлением до 0,01 метра)

Обозначение характерных точек границ

	Координаты, м	
	X	Y
1	2	3
n1	174464.12	156064.96
n2	174471.05	156069.62
n3	174458.15	156087.33
4	174458.99	156093.05
n5	174464.64	156097.57
n6	174461.11	156103.17
n7	174458.07	156114.40
n8	174457.83	156118.01
9	174443.46	156139.36
10	174422.69	156125.42
n1	174464.12	156064.96





Схема расположения земельного участка или земельных участков на кадастровом плане территории

МСК-33, зона I



Масштаб 1:1100

Условные обозначения

-  - Часть границы, местоположение которой определено при выполнении кадастровых работ
-  - Характерная точка границы земельного участка, сведения о которой отсутствуют в ЕГРН, местоположение которой определено при кадастровых работах (новая характерная точка)
-  - Характерная точка границы земельного участка, сведения ЕГРН о которой соответствуют требованиям
- n1 - Характерная точка границы земельного участка, сведения ЕГРН о которой соответствуют требованиям
- :1114 - Кадастровый номер земельного участка
-  - Часть границы, сведения ЕГРН о которой позволяют однозначно определить ее положение на местности
- 33:13:070112 - Номер кадастрового квартала