

Утверждена
постановлением администрации Петушинского района
(наименование документа об утверждении, включая наименования органов государственной власти или
органов местного самоуправления, принявших решение об утверждении схемы или
подписавших соглашение о перераспределении земельных участков)

от _____ № _____





**Схема расположения земельного участка или земельных
участков на кадастровом плане территории
КК№33:13:070203,
Владимирская область, Петушинский район,
МО Пекшинское с/п,
д.Ваульцево**

Площадь земельного участка <u>786</u> м ²		
Система координат МСК – 33		
Обозначение характерных точек границ	Координаты, м	
	X	Y
1	2	3
н1	174 401,74	169 131,23
н2	174 412,48	169 127,65
н3	174 425,46	169 123,34
н4	174 442,06	169 149,65
н5	174 427,91	169 156,61
н6	174 420,64	169 160,07
н1	174 401,74	169 131,23



Масштаб 1:2 000

Условные обозначения:

-  - образуемая граница земельного участка
-  - обозначение характерной точки границы образуемого земельного участка
-  - обозначение кадастрового квартала
-  - Граница населенного пункта д. Ваульцево МО Пекшинское (с/п)

50:29:0040501