

Утверждена

Приказом Комитета по управлению имуществом

(наименование документа об утверждении, включая наименования органов государственной власти или

Петушинского района

органов местного самоуправления, принявших решение об утверждении схемы или

подписавших соглашение о перераспределении земельных участков)


от _____ № _____

Схема расположения земельного участка
на кадастровом плане территории
кадастрового квартала 33:13:080214

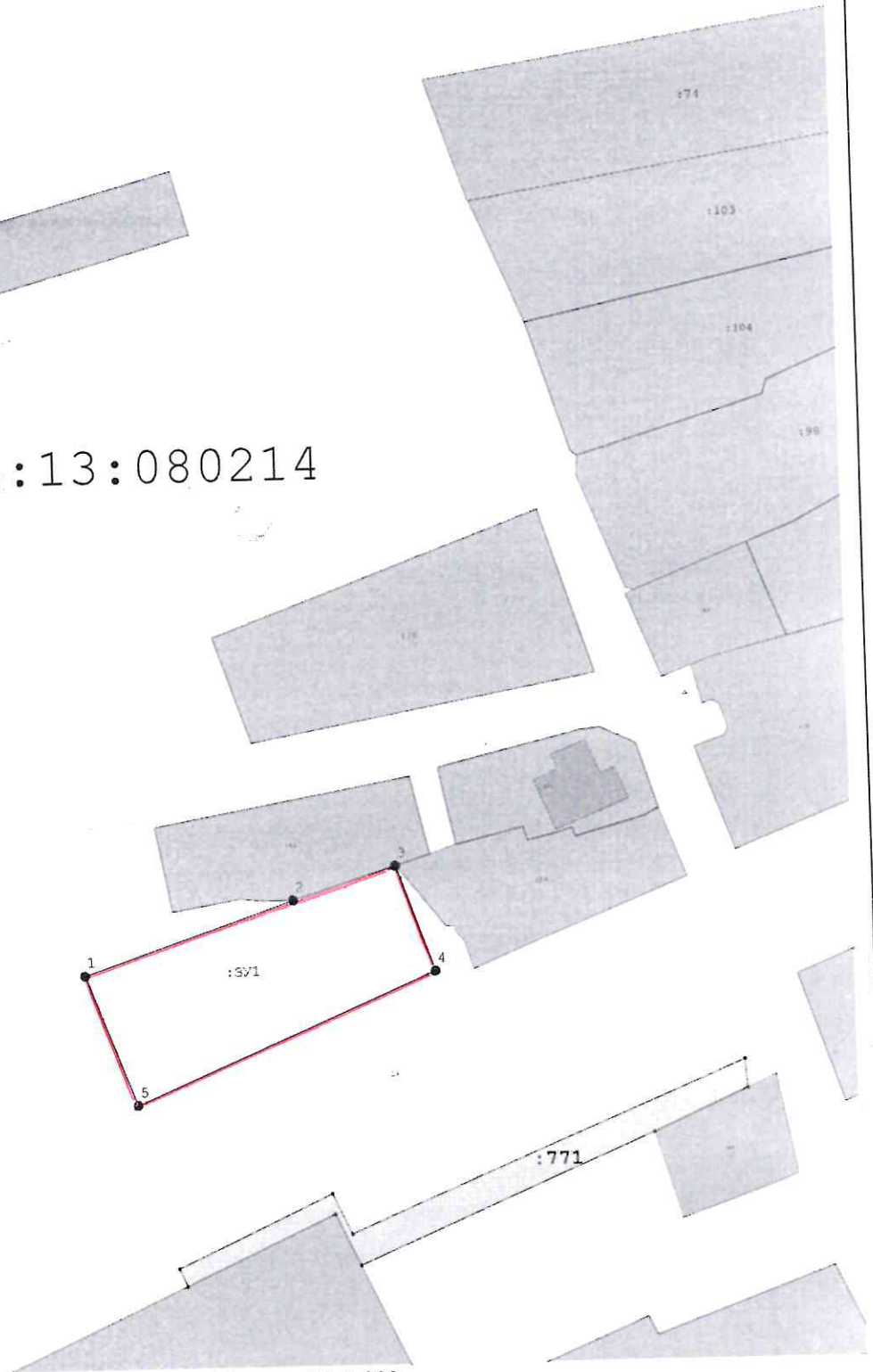
Площадь земельного участка _____ 1 000 м² (указывается проектная площадь образуемого земельного участка, вычисленная с использованием технологических и программных средств, в том числе размещенных на официальном сайте федерального органа исполнительной власти, уполномоченного Правительством Российской Федерации на осуществление государственного кадастрового учета, государственной регистрации прав, ведение Единого государственного реестра недвижимости и предоставление сведений, содержащихся в Едином государственном реестре недвижимости, в информационно-телекоммуникационной сети "Интернет" (далее - официальный сайт), с округлением до 1 квадратного метра. Указанное значение площади земельного участка может быть уточнено при проведении кадастровых работ не более чем на десять процентов)		
Обозначение характерных точек границ	Координаты, МСК-33, зона 1, м (указываются в случае подготовки схемы расположения земельного участка с использованием технологических и программных средств, в том числе размещенных на официальном сайте. Значения координат, полученные с использованием указанных технологических и программных средств, указываются с округлением до 0,01 метра)	
	X	Y
1	2	3
1	179 648,08	173 171,33
2	179 659,06	173 204,17
3	179 664,12	173 220,26
4	179 647,79	173 225,99
5	179 627,94	173 179,06
1	179 648,08	173 171,33

Местоположение объекта:

601115 Российская Федерация, Владимирская область, Петушинский район,
МОПекшинское (сельское поселение), д. Ларионово, ул. Филинская




33:13:080214



Масштаб 1:1 000

Условные обозначения:

:3У1 - Условное обозначение образуемого земельного участка

 - Границы образуемого земельного участка

33:13:080114 - Номер кадастрового квартала