

**Утверждена**


Постановлением от \_\_\_\_\_ № \_\_\_\_\_  
администрации Петушинского района  
Владимирской области

**Схема расположения земельного участка  
на кадастровом плане территории в кадастровом квартале 33:13:080201**

Владимирская область, Петушинский район, МО Пекшинское (сельское поселение),  
д. Болдино




<b>Условный номер земельного участка: -</b>		
<b>Площадь земельного участка: <u>400 кв.м.</u></b>		
<b>Система координат: МСК-33</b>		
<b>Обозначение характерных точек границ</b>	<b>Координаты</b>	
	<b>X</b>	<b>Y</b>
<b>1</b>	<b>2</b>	<b>3</b>
<b>н1</b>	<b>172 331.23</b>	<b>182 567.26</b>
<b>1</b>	<b>172 332.19</b>	<b>182 595.86</b>
<b>2</b>	<b>172 323.74</b>	<b>182 596.53</b>
<b>3</b>	<b>172 318.59</b>	<b>182 596.94</b>
<b>4</b>	<b>172 317.10</b>	<b>182 568.05</b>
<b>5</b>	<b>172 323.85</b>	<b>182 567.60</b>
<b>н1</b>	<b>172 331.23</b>	<b>182 567.26</b>

Кадастровый план территории



Масштаб 1:500

Условные обозначения:

-  граница образуемого земельного участка
-  :ЗУ1 обозначение образуемого земельного участка
-  H1 обозначение образуемого земельного участка