

Утверждена

Постановлением администрации

Петушинского района


Владимирской Области

от \_\_\_\_\_ № \_\_\_\_\_

**Схема расположения земельного участка на кадастровом плане территории в кадастровом квартале 33:13:090119.**



Владимирская область, Петушинский район, МО Петушинское (сельское поселение), д. Богдарня.

<b>Условный номер земельного участка -</b>		
<b>Площадь земельного участка 1745 кв.м.</b>		
<b>Обозначение характерных точек границы</b>	<b>Координаты, МСК-33</b>	
	<b>X</b>	<b>Y</b>
<b>1</b>	<b>2</b>	<b>3</b>
1	161937.22	156036.84
2	161985.95	156048.01
3	161981.82	156066.03
4	161936.17	156083.85
5	161926.89	156081.85
1	161937.22	156036.84



**Масштаб 1:500**

**Условные обозначения:**

-  - граница образуемого земельного участка
-  - граница кадастрового квартала