

Утверждена

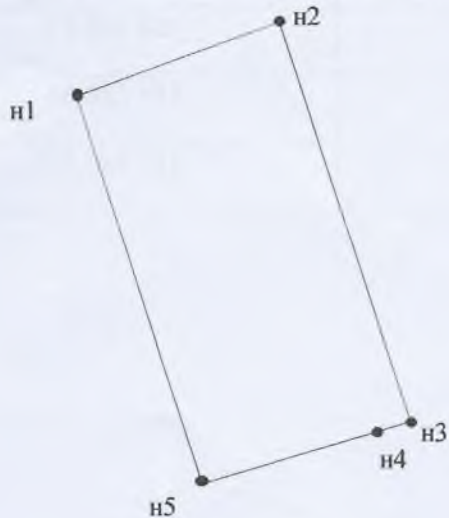
Постановлением от _____ № _____
администрации Петушинского района
Владимирской области

Схема расположения земельного участка на кадастровом плане территории в кадастровом квартале 33:13:090112

Владимирская область, Петушинский район, МО Петушинское (сельское поселение),
д. Старые Омутищи




Условный номер земельного участка: -		
Система координат: МСК-33		
Площадь земельного участка: 400 кв.м.		
Обозначение характерных точек границ	Координаты	
	X	Y
1	2	3
н1	165 547.33	154 320.31
н2	165 552.31	154 333.82
н3	165 525.53	154 342.42
н4	165 525.00	154 340.71
н5	165 521.31	154 328.56
н1	165 547.33	154 320.31

Кадастровый план территории



Масштаб 1: 500

Условные обозначения:

-  граница образуемого земельного участка
-  обозначение образуемого земельного участка
-  обозначение образуемого земельного участка