

**Утверждена**

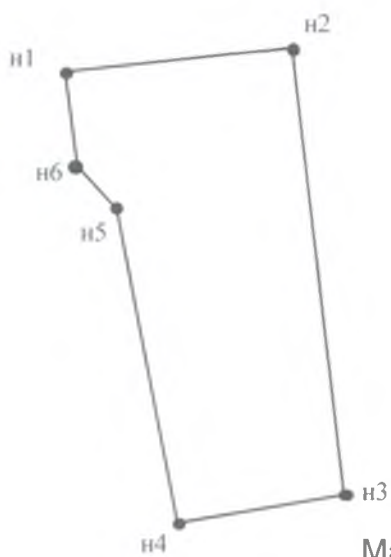
Постановлением от \_\_\_\_\_ № \_\_\_\_\_  
администрации Петушинского района  
Владимирской области

**Схема расположения земельного участка  
на кадастровом плане территории в кадастровом квартале 33:13:080124**

Владимирская область, Петушинский район, МО Пекшинское (сельское поселение),  
д. Поляны




<b>Условный номер земельного участка: -</b>		
<b>Площадь земельного участка: <u>400 кв.м.</u></b>		
<b>Система координат: МСК-33</b>		
<b>Обозначение характерных точек границ</b>	<b>Координаты</b>	
	<b>X</b>	<b>Y</b>
<b>1</b>	<b>2</b>	<b>3</b>
н1	185 281.48	168 827.21
н2	185 283.15	168 842.32
н3	185 252.69	168 845.91
н4	185 250.74	168 834.83
н5	185 272.09	168 830.70
н6	185 275.05	168 828.05
н1	185 281.48	168 827.21

# Кадастровый план территории



Масштаб 1: 500

Условные обозначения:

-  граница образуемого земельного участка
-  :ЗУ1 обозначение образуемого земельного участка
-  n1 обозначение образуемого земельного участка