

Утверждена

Муниципальным казенным учреждением «Управление

(наименование документа об утверждении, включая наименования органов государственной власти или

имущественных и земельных ресурсов» Петушинского района

органов местного самоуправления, принявших решение об утверждении схемы или

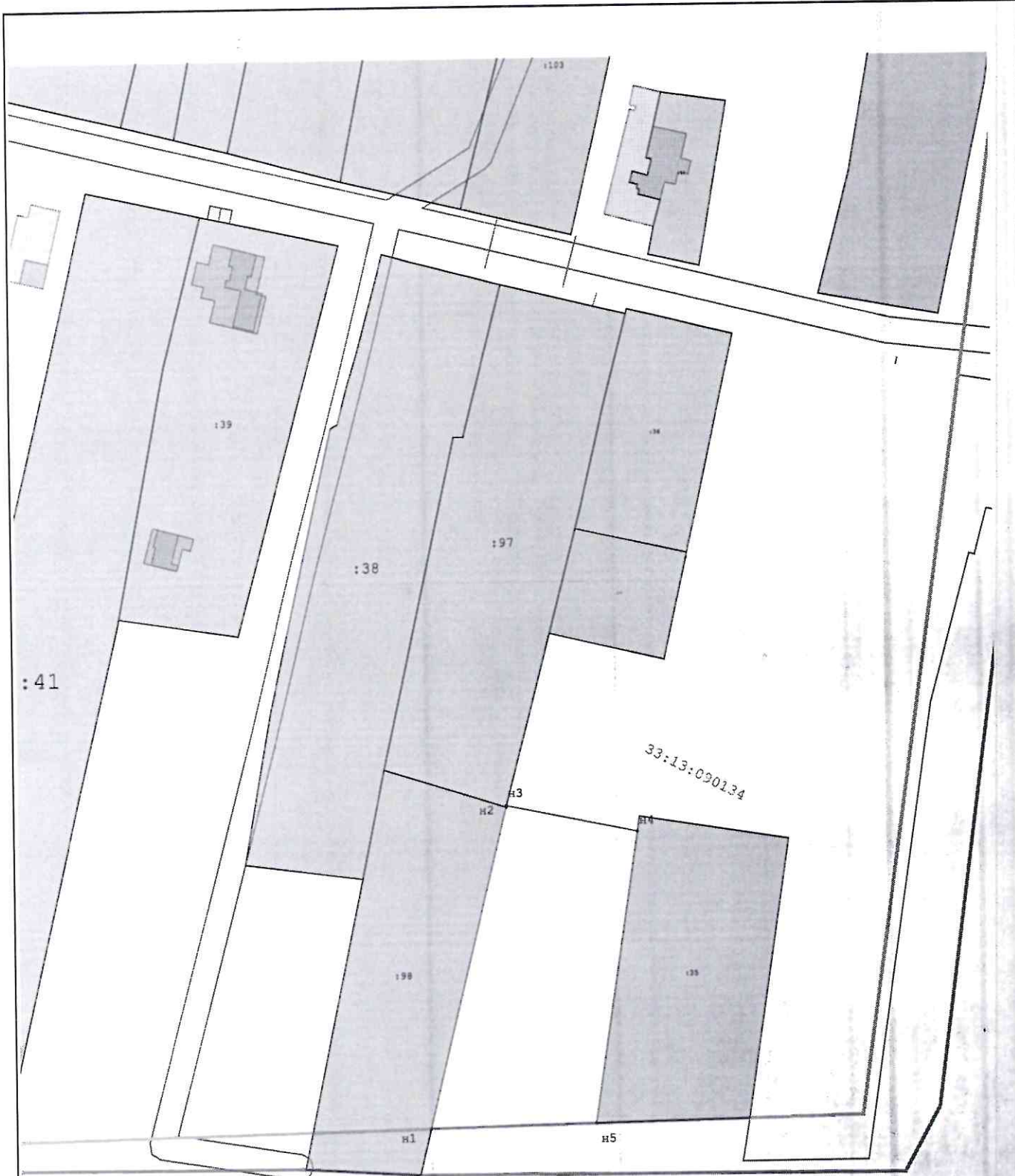
Владимирской области

подписавших соглашение о перераспределении земельных участков)

от _____ № _____

**Схема расположения земельного участка или земельных
участков на кадастровом плане территории КК 33:13:090134
Владимирская обл., Петушинский р-н, МО Пекшинское (сельское поселение),
д. Новинки**



Площадь земельного участка <u>1 460 м²</u>		
<small>(указывается проектная площадь образуемого земельного участка, вычисленная с использованием технологических и программных средств, в том числе размещенных на официальном сайте федерального органа исполнительной власти, уполномоченного Правительством Российской Федерации на осуществление государственного кадастрового учета, государственной регистрации прав, ведение Единого государственного реестра недвижимости и предоставление сведений, содержащихся в Едином государственном реестре недвижимости, в информационно-телекоммуникационной сети "Интернет" (далее - официальный сайт), с округлением до 1 квадратного метра. Указанное значение площади земельного участка может быть уточнено при проведении кадастровых работ не более чем на десять процентов)</small>		
Обозначение характерных точек границ	Координаты, МСК-33, зона 1, м	
	<small>(указываются в случае подготовки схемы расположения земельного участка с использованием технологических и программных средств, в том числе размещенных на официальном сайте. Значения координат, полученные с использованием указанных технологических и программных средств, указываются с округлением до 0,01 метра)</small>	
	X	Y
1	2	3
н1	168 456,36	174 863,71
н2	168 513,73	174 877,60
н3	168 514,01	174 877,67
н4	168 509,16	174 900,80
н5	168 456,99	174 892,90
н1	168 456,36	174 863,71



МСК-33, зона 1

Масштаб 1:1 000

Условные обозначения:

-  н6 - образуемая точка, сведения о которой позволяют однозначно определить ее местоположение
-  - вновь образованная часть границы, сведения о которой достаточны для определения ее местоположения