

Утверждена

(наименование документа об утверждении, включая наименование органов государственной власти или

органов местного самоуправления, принявших решение об утверждении схемы или

подписавших соглашение о передаче, предоставлении земельных участков)

от _____ № _____











Схема расположения земельного участка или земельных участков на кадастровом плане территории

Площадь земельного участка	1 868 м²	
(указывается проектная площадь образуемого земельного участка, вычисленная с использованием технологий геодезических и программных средств, в том числе размещенных на официальном сайте федерального органа исполнительной власти, уполномоченного Правительством Российской Федерации на осуществление государственного кадастрового учета, государственной регистрации прав, ведение Единого государственного реестра недвижимости и предоставление сведений, содержащихся в Едином государственном реестре недвижимости, в информационно-телекоммуникационной сети "Интернет" (далее - официальный сайт), с округлением до 1 квадратного метра. Указанное значение площади земельного участка может быть уточнено при проведении кадастровых работ не более чем на десять процентов)		
Обозначение характерных точек границ	Координаты, МСК 33 зона I, м	
	(указываются в случае подготовки схемы расположения земельного участка с использованием технологических и программных средств, в том числе размещенных на официальном сайте. Значения координат, полученные с использованием указанных технологических и программных средств, указываются с округлением до 0,01 метра)	
	X	Y
1	2	3
н1	169 739,12	165 419,94
н2	169 743,43	165 447,54
н3	169 680,13	165 459,45
н4	169 671,37	165 432,47
н1	169 739,12	165 419,94



МСК 33 зона 1
Масштаб 1:700

Условные обозначения:

-  - характерная точка границы земельного участка, сведения о которой отсутствуют в ЕГРН, местоположение которой определено при кадастровых работах (новая характерная точка)
-  - вновь образованная часть границы, сведения о которой достаточны для определения её местоположения
-  - Граница кадастрового квартала
-  - Существующая часть границы, имеющаяся в ГНК сведения о которой достаточны для определения её местоположения
-  - Земли общего пользования, подъезд к земельному участку
-  - Обозначение кадастрового квартала
-  - Охранная зона инженерных коммуникаций
Зона с особыми условиями использования территории
-  - Земли населенных пунктов
По документу: для размещения трубопроводов.
-  - Объекты капитального строительства
-  - Надписи кадастрового номера земельного участка