

Утверждена

Приказом муниципального казенного учреждения

(наименование документа об утверждении, включая наименования органов государственной власти или

«Управление имущественных и земельных ресурсов»

органов местного самоуправления, принявших решение об утверждении схемы или

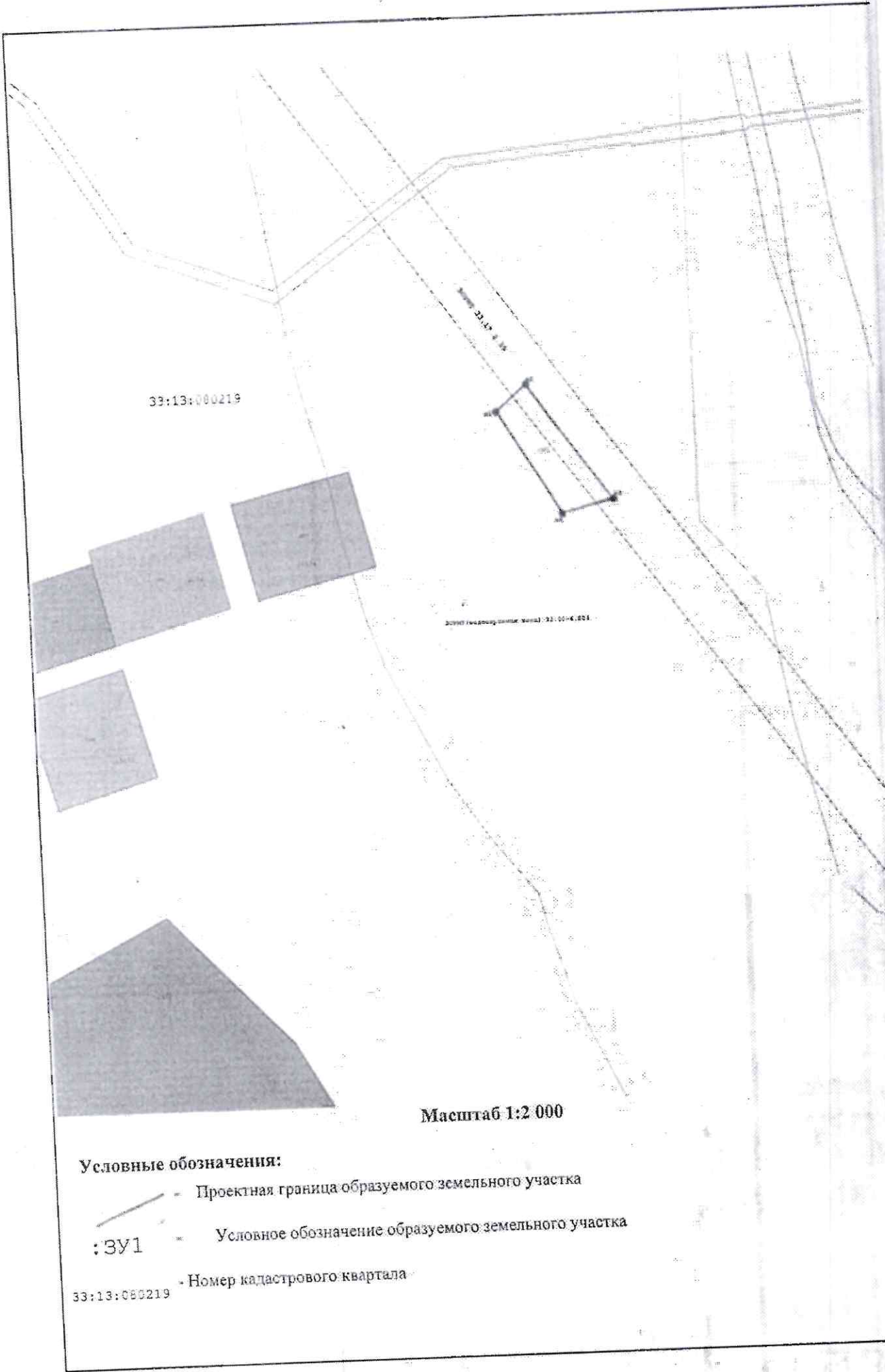
Петушинского района Владимирской области

подписавших соглашение о перераспределении земельных участков)

от _____ № _____

**Схема расположения земельного участка или земельных
участков на кадастровом плане территории
Кадастрового квартала 33:13:080219**

Площадь земельного участка <u>1 003 м²</u>																						
<small>(указывается проектная площадь образуемого земельного участка, вычисленная с использованием технологических и программных средств, в том числе размещенных на официальном сайте федерального органа исполнительной власти, уполномоченного Правительством Российской Федерации на осуществление государственного кадастрового учета, государственной регистрации прав, ведение Единого государственного реестра недвижимости и предоставление сведений, содержащихся в Едином государственном реестре недвижимости, в информационно-телекоммуникационной сети "Интернет" (далее - официальный сайт); с округлением до 1 квадратного метра. Указанное значение площади земельного участка может быть уточнено при проведении кадастровых работ не более чем на десять процентов)</small>																						
Обозначение характерных точек границ	Координаты, МСК-33, зона 1, м																					
	<small>(указываются в случае подготовки схемы расположения земельного участка с использованием технологических и программных средств, в том числе размещенных на официальном сайте. Значения координат, полученные с использованием указанных технологических и программных средств, указываются с округлением до 0,01 метра)</small>																					
	<table border="1"><thead><tr><th></th><th>X</th><th>Y</th></tr><tr><th>1</th><th>2</th><th>3</th></tr></thead><tbody><tr><td>н1</td><td>172 852,58</td><td>178 464,28</td></tr><tr><td>н2</td><td>172 863,19</td><td>178 477,01</td></tr><tr><td>н3</td><td>172 815,34</td><td>178 510,82</td></tr><tr><td>н4</td><td>172 810,08</td><td>178 489,53</td></tr><tr><td>н1</td><td>172 852,58</td><td>178 464,28</td></tr></tbody></table>		X	Y	1	2	3	н1	172 852,58	178 464,28	н2	172 863,19	178 477,01	н3	172 815,34	178 510,82	н4	172 810,08	178 489,53	н1	172 852,58	178 464,28
	X	Y																				
1	2	3																				
н1	172 852,58	178 464,28																				
н2	172 863,19	178 477,01																				
н3	172 815,34	178 510,82																				
н4	172 810,08	178 489,53																				
н1	172 852,58	178 464,28																				
Местоположение объекта: <i>Российская Федерация, Владимирская область, Петушинский район, МО Пекишинское (сельское поселение), д. Пекиша</i>																						


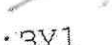



33:13:000219

20000 годовой планш. №001-33:00-4.001

Масштаб 1:2 000

Условные обозначения:

-  - Проектная граница образуемого земельного участка
-  - Условное обозначение образуемого земельного участка
-  - Номер кадастрового квартала

33:13:000219