

Утверждена

Приказом муниципального казенного учреждения

(наименование документа об утверждении, включая наименования органов государственной власти или

«Управление имущественных и земельных ресурсов»

органов местного самоуправления, принявших решение об утверждении схемы или

Петушинского района Владимирской области

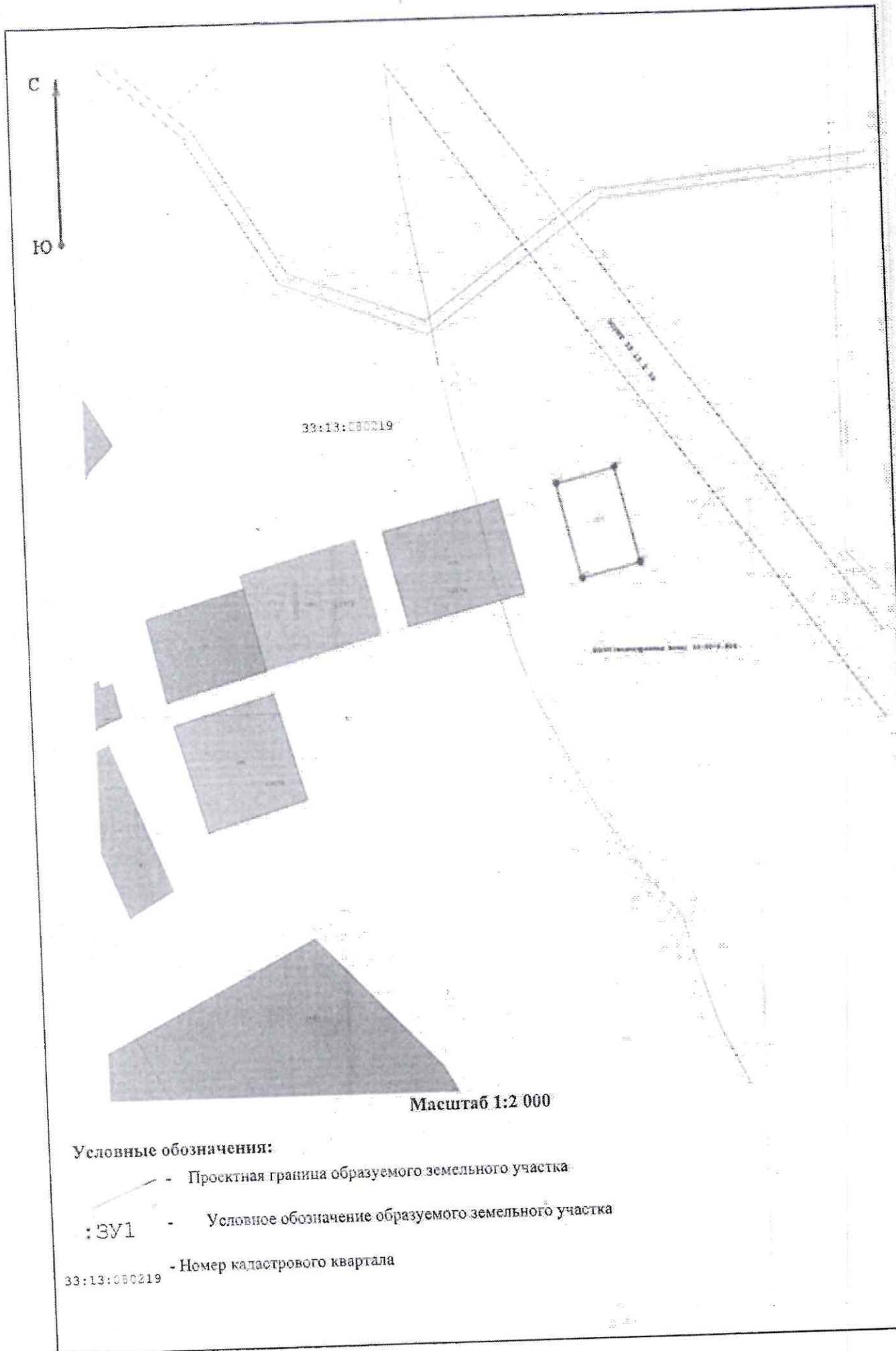
подписавших соглашение о перераспределении земельных участков)

от

№

**Схема расположения земельного участка или земельных  
участков на кадастровом плане территории  
кадастрового квартала 33:13:080219**

<b>Площадь земельного участка</b> <u>1 001 м<sup>2</sup></u>																					
<small>(указывается проектная площадь образуемого земельного участка, вычисленная с использованием технологических и программных средств, в том числе размещенных на официальном сайте федерального органа исполнительной власти, уполномоченного Правительством Российской Федерации на осуществление государственного кадастрового учета, государственной регистрации прав, ведение Единого государственного реестра недвижимости и предоставление сведений, содержащихся в Едином государственном реестре недвижимости, в информационно-телекоммуникационной сети "Интернет" (далее - официальный сайт), с округлением до 1 квадратного метра. Указанное значение площади земельного участка может быть уточнено при проведении кадастровых работ не более чем на десять процентов)</small>																					
<b>Обозначение характерных точек границ</b>	<b>Координаты, МСК-33, зона 1, м</b> <small>(указываются в случае подготовки схемы расположения земельного участка с использованием технологических и программных средств, в том числе размещенных на официальном сайте. Значения координат, полученные с использованием указанных технологических и программных средств, указываются с округлением до 0,01 метра)</small>																				
	<table border="1"><thead><tr><th></th><th><b>X</b></th><th><b>Y</b></th></tr></thead><tbody><tr><td><b>1</b></td><td><b>2</b></td><td><b>3</b></td></tr><tr><td>н1</td><td>172 836,01</td><td>178 427,11</td></tr><tr><td>н2</td><td>172 841,97</td><td>178 451,36</td></tr><tr><td>н3</td><td>172 802,98</td><td>178 460,79</td></tr><tr><td>н4</td><td>172 797,04</td><td>178 436,56</td></tr><tr><td>н1</td><td>172 836,01</td><td>178 427,11</td></tr></tbody></table>		<b>X</b>	<b>Y</b>	<b>1</b>	<b>2</b>	<b>3</b>	н1	172 836,01	178 427,11	н2	172 841,97	178 451,36	н3	172 802,98	178 460,79	н4	172 797,04	178 436,56	н1	172 836,01
	<b>X</b>	<b>Y</b>																			
<b>1</b>	<b>2</b>	<b>3</b>																			
н1	172 836,01	178 427,11																			
н2	172 841,97	178 451,36																			
н3	172 802,98	178 460,79																			
н4	172 797,04	178 436,56																			
н1	172 836,01	178 427,11																			
<b>Местоположение объекта:</b> <i>Российская Федерация, Владимирская область, Петушинский район, МО Пекицинское (сельское поселение), д. Пекша</i>																					



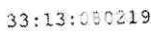


33:13:080219

Инженерная Зона 33-007-004

Масштаб 1:2 000

**Условные обозначения:**

-  - Проектная граница образуемого земельного участка
-  - Условное обозначение образуемого земельного участка
-  - Номер кадастрового квартала