

**Утверждена
Приказом**

(наименование документа об утверждении, включая наименования органов государственной власти или

МКУ "Управление имущественных и земельных ресурсов"

органов местного самоуправления, принявших решение об утверждении схемы или

Петушинского района Владимирской области

подписавших соглашение о перераспределении земельных участков)

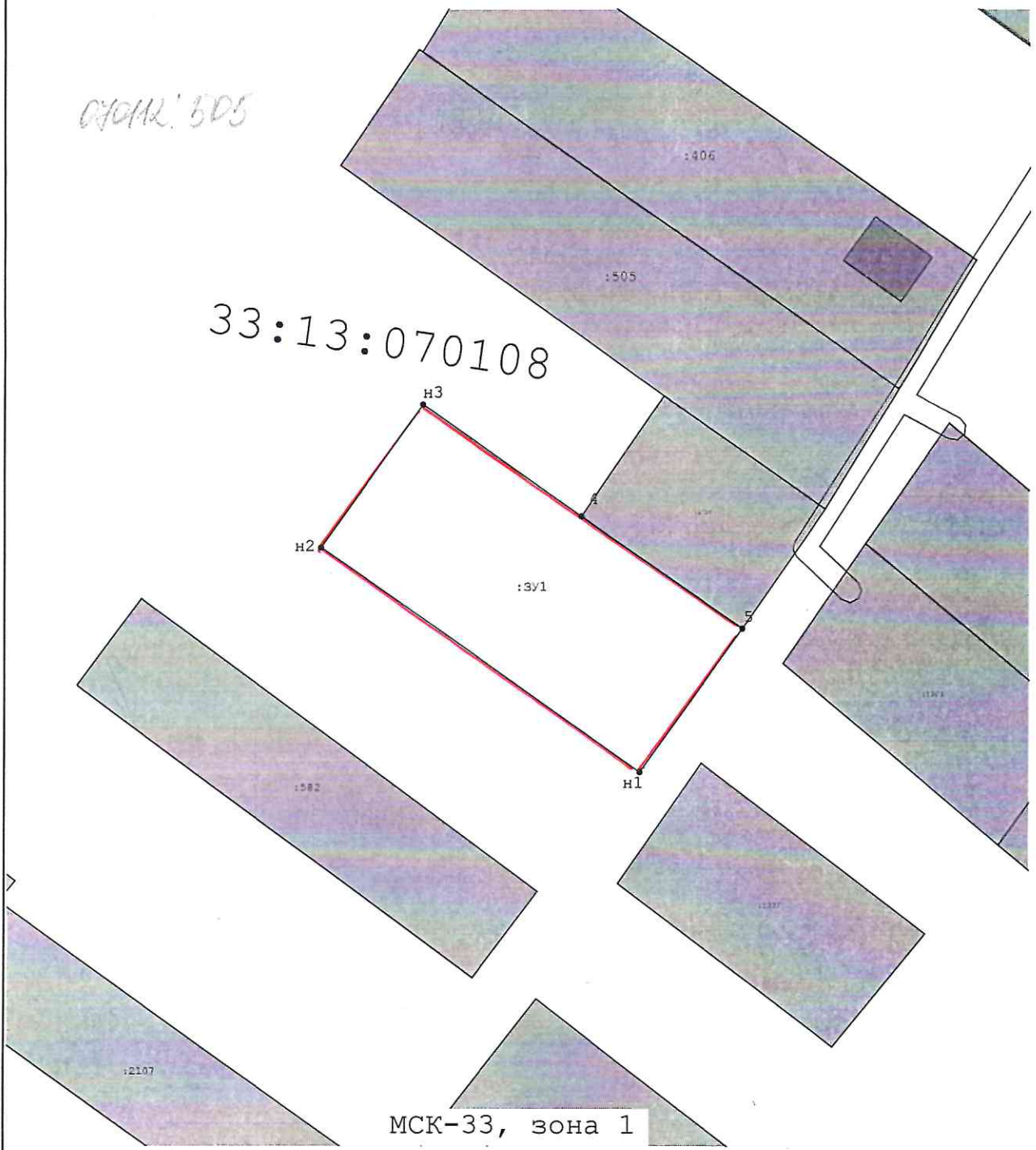
от _____ № _____

**Схема расположения земельного участка или земельных
участков на кадастровом плане территории КК 33:13:070108
Владимирская обл., Петушинский р-н, МО Петушинское (сельское поселение),
д. Костино**

Площадь земельного участка _____ 2 000 м² <small>(указывается проектная площадь образуемого земельного участка, вычисленная с использованием технологических и программных средств, в том числе размещенных на официальном сайте федерального органа исполнительной власти, уполномоченного Правительством Российской Федерации на осуществление государственного кадастрового учета, государственной регистрации прав, ведение Единого государственного реестра недвижимости и предоставление сведений, содержащихся в Едином государственном реестре недвижимости, в информационно-телекоммуникационной сети "Интернет" (далее - официальный сайт), с округлением до 1 квадратного метра. Указанное значение площади земельного участка может быть уточнено при проведении кадастровых работ не более чем на десять процентов)</small>		
Обозначение характерных точек границ	Координаты, м <small>(указываются в случае подготовки схемы расположения земельного участка с использованием технологических и программных средств, в том числе размещенных на официальном сайте. Значения координат, полученные с использованием указанных технологических и программных средств, указываются с округлением до 0,01 метра)</small>	
	X	Y
1	2	3
н1	175 094,00	156 326,20
н2	175 132,45	156 271,75
н3	175 156,96	156 289,06
4	175 137,81	156 316,17
5	175 118,50	156 343,51
н1	175 094,00	156 326,20

070108' 505






33:13:070108



МСК-33, зона 1

Масштаб 1:1 000

Условные обозначения:

-  H6 - Образующая точка, сведения о которой позволяют однозначно определить ее местоположение
-  7 - Существующая точка, имеющиеся в ГКН сведения о которой позволяют однозначно определить ее местоположение
-  - Существующая часть границы, имеющиеся в ГКН сведения о которой достаточны для определения ее местоположения
-  - Вновь образованная часть границы, сведения о которой достаточны для определения ее местоположения
-  :sy1 - Обозначение образуемого земельного участка