

Утверждена

Приказом муниципального казенного учреждения

(наименование документа об утверждении, включая наименования органов государственной власти или

«Управление имущественных и земельных ресурсов»

органов местного самоуправления, принявших решение об утверждении схемы или

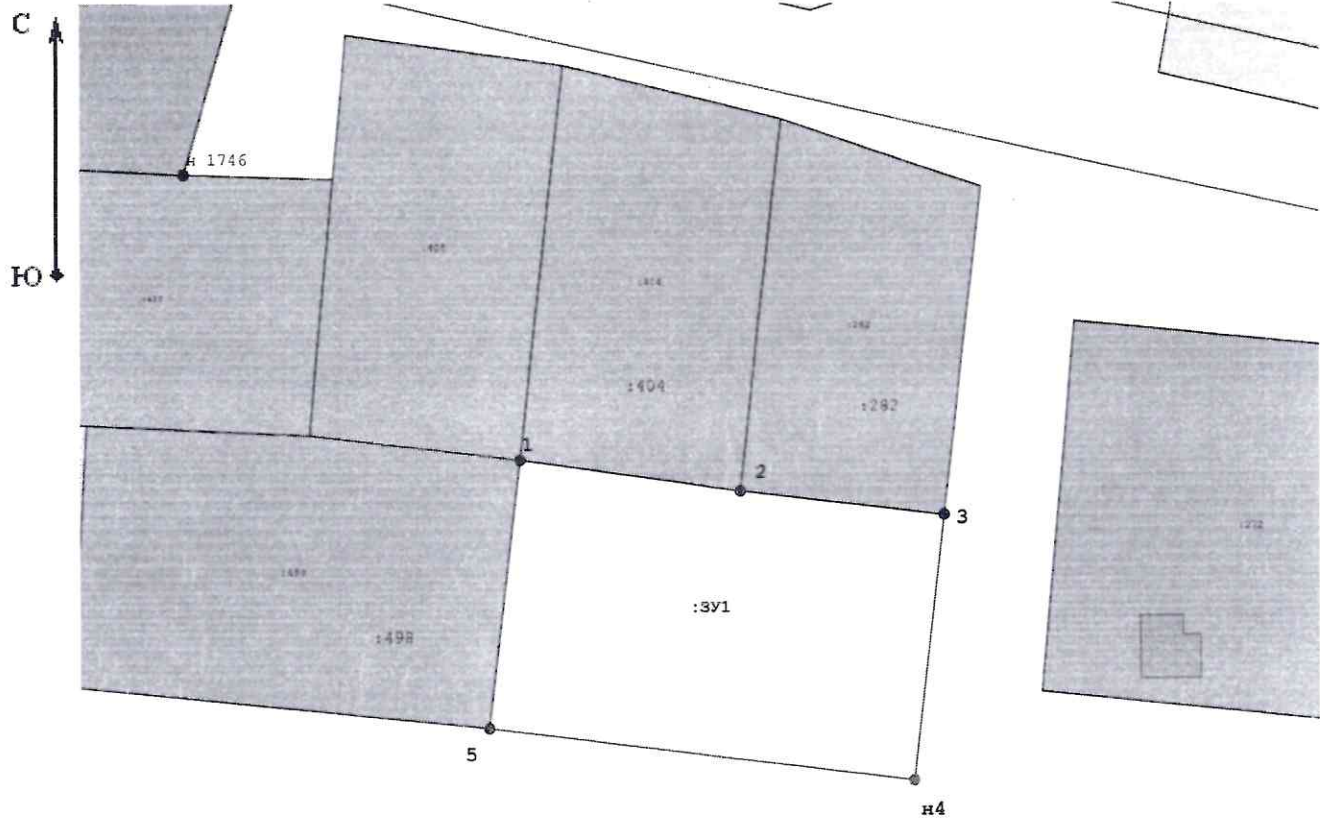
Петушинского района Владимирской области

подписавших соглашение о перераспределении земельных участков)

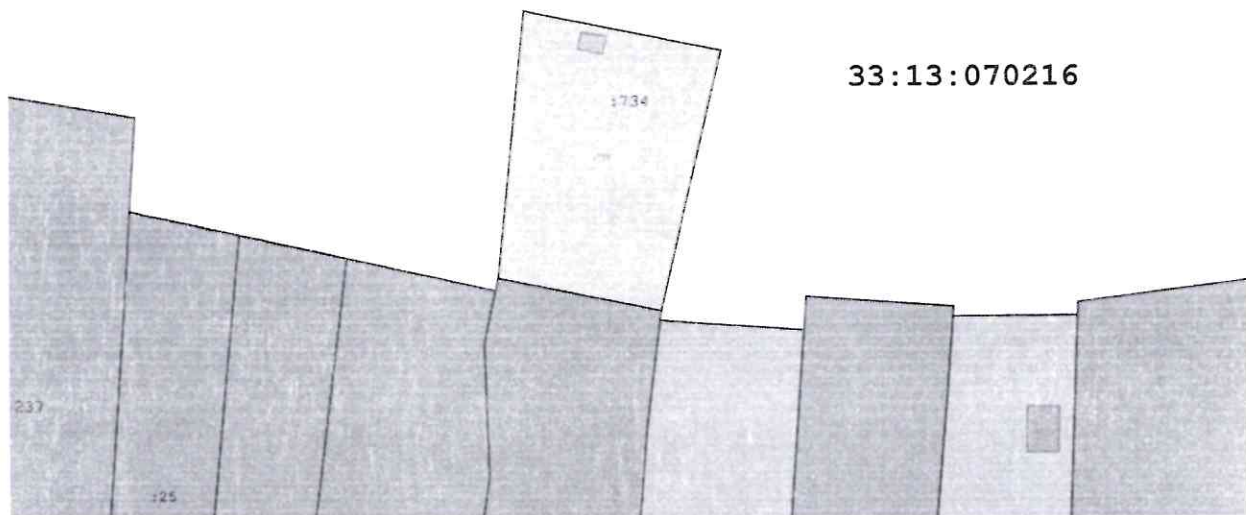
от \_\_\_\_\_ № \_\_\_\_\_

**Схема расположения земельного участка на  
кадастровом плане территории кадастрового квартала 33:13:070216**

<b>Площадь земельного участка</b> <u>2 000 м<sup>2</sup></u>																								
(указывается проектная площадь образуемого земельного участка, вычисленная с использованием технологических и программных средств, в том числе размещенных на официальном сайте федерального органа исполнительной власти, уполномоченного Правительством Российской Федерации на осуществление государственного кадастрового учета, государственной регистрации прав, ведение Единого государственного реестра недвижимости и предоставление сведений, содержащихся в Едином государственном реестре недвижимости, в информационно-телекоммуникационной сети "Интернет" (далее - официальный сайт), с округлением до 1 квадратного метра. Указанное значение площади земельного участка может быть уточнено при проведении кадастровых работ не более чем на десять процентов)																								
<b>Обозначение характерных точек границ</b>	<b>Координаты, МСК-33, зона 1, м</b> (указываются в случае подготовки схемы расположения земельного участка с использованием технологических и программных средств, в том числе размещенных на официальном сайте. Значения координат, полученные с использованием указанных технологических и программных средств, указываются с округлением до 0,01 метра)																							
	<table border="1"><thead><tr><th></th><th><b>X</b></th><th><b>Y</b></th></tr></thead><tbody><tr><td><b>1</b></td><td><b>2</b></td><td><b>3</b></td></tr><tr><td>1</td><td>168 787,39</td><td>169 619,97</td></tr><tr><td>2</td><td>168 783,35</td><td>169 649,20</td></tr><tr><td>3</td><td>168 780,29</td><td>169 676,23</td></tr><tr><td>н4</td><td>168 745,22</td><td>169 672,19</td></tr><tr><td>5</td><td>168 752,10</td><td>169 615,82</td></tr><tr><td>1</td><td>168 787,39</td><td>169 619,97</td></tr></tbody></table>		<b>X</b>	<b>Y</b>	<b>1</b>	<b>2</b>	<b>3</b>	1	168 787,39	169 619,97	2	168 783,35	169 649,20	3	168 780,29	169 676,23	н4	168 745,22	169 672,19	5	168 752,10	169 615,82	1	168 787,39
	<b>X</b>	<b>Y</b>																						
<b>1</b>	<b>2</b>	<b>3</b>																						
1	168 787,39	169 619,97																						
2	168 783,35	169 649,20																						
3	168 780,29	169 676,23																						
н4	168 745,22	169 672,19																						
5	168 752,10	169 615,82																						
1	168 787,39	169 619,97																						
Местоположение объекта:  <i>Российская Федерация, Владимирская область, Петушинский р-н, МО Пекишинское (сельское поселение), д. Аксеново</i>																								










33:13:070216



Масштаб 1:1 000

**Условные обозначения:**

-  - Проектная граница образуемого земельного участка
-  :ЗУ1 - Условное обозначение образуемого земельного участка
-  - Существующая точка, имеющиеся в ГКН сведения о которой позволяют однозначно определить ее местоположение
-  - Существующая часть границы, имеющиеся в ГКН сведения о которой достаточны для определения ее местоположения
-  н4 - Образуемая точка, сведения о которой позволяют однозначно определить ее местоположение
-  - Вновь образованная часть границы, сведения о которой достаточны для определения ее местоположения
-  33:13:070216 - Номер кадастрового квартала