

Утверждена

Приказом Комитета по управлению имуществом

(наименование документа об утверждении, включая наименование органов государственной власти или

Петушинского района

органов местного самоуправления, принявших решение об утверждении схемы или

подписавших соглашение о перераспределении земельных участков)

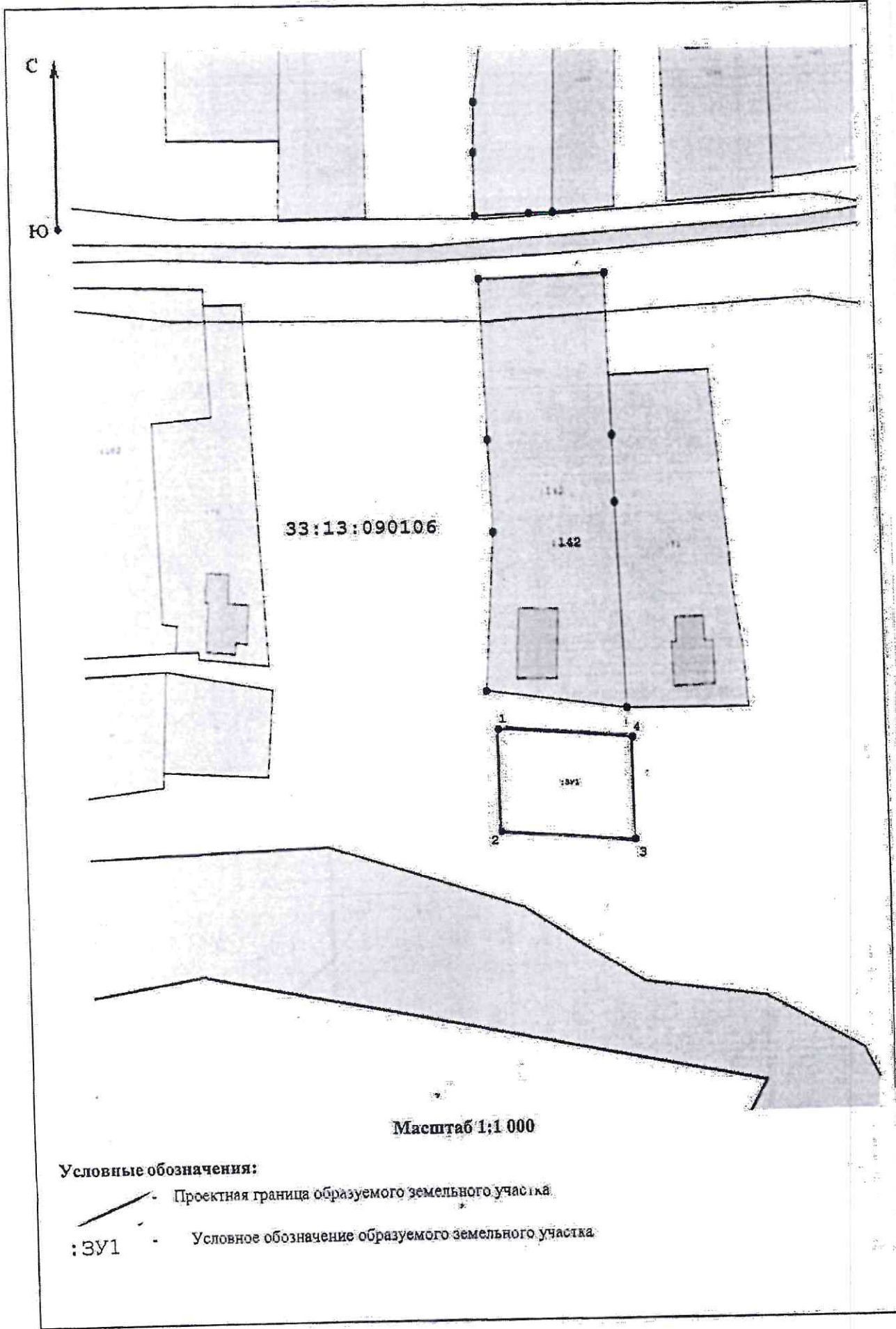
от _____ № _____

Схема расположения земельного участка
на кадастровом плане территории
кадастрового квартала 33:13:090106

Площадь земельного участка 600 м²		
<small>(Указывается проектная площадь образуемого земельного участка, вычисленная с использованием технических и программных средств, в том числе размещенных на официальном сайте федерального органа исполнительной власти, уполномоченного Правительством Российской Федерации на осуществление государственного кадастрового учета, государственной регистрации прав, ведение Единого государственного реестра недвижимости и предоставление сведений, содержащихся в Едином государственном реестре недвижимости, в информационно-телекоммуникационной сети "Интернет" (далее - официальный сайт), с округлением до 1 квадратного метра. Указанное значение площади земельного участка может быть уточнено при проведении кадастровых работ не более чем на десять процентов)</small>		
Координаты, МСК-33, зона 1, м		
Обозначение характерных точек границ	<small>(Указывается в случае подготовки схемы расположения земельного участка с использованием технических и программных средств, в том числе размещенных на официальном сайте. Значения координат, полученные с использованием указанных технических и программных средств, указываются с округлением до 0,01 метра)</small>	
	X	Y
	2	3
1	159 593,67	146 247,00
4	159 591,67	146 275,00
3	159 570,24	146 275,00
2	159 572,24	146 247,00
1	159 593,67	146 247,00

Местоположение объекта:

601102, Российская Федерация, Владимирская область, Петушинский р-н,
МО Нагорное с/п, Дубровка д



33:13:090106


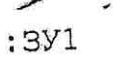
142

142

391

Масштаб 1:1 000

Условные обозначения:

-  - Проектная граница образуемого земельного участка
-  - Условное обозначение образуемого земельного участка