

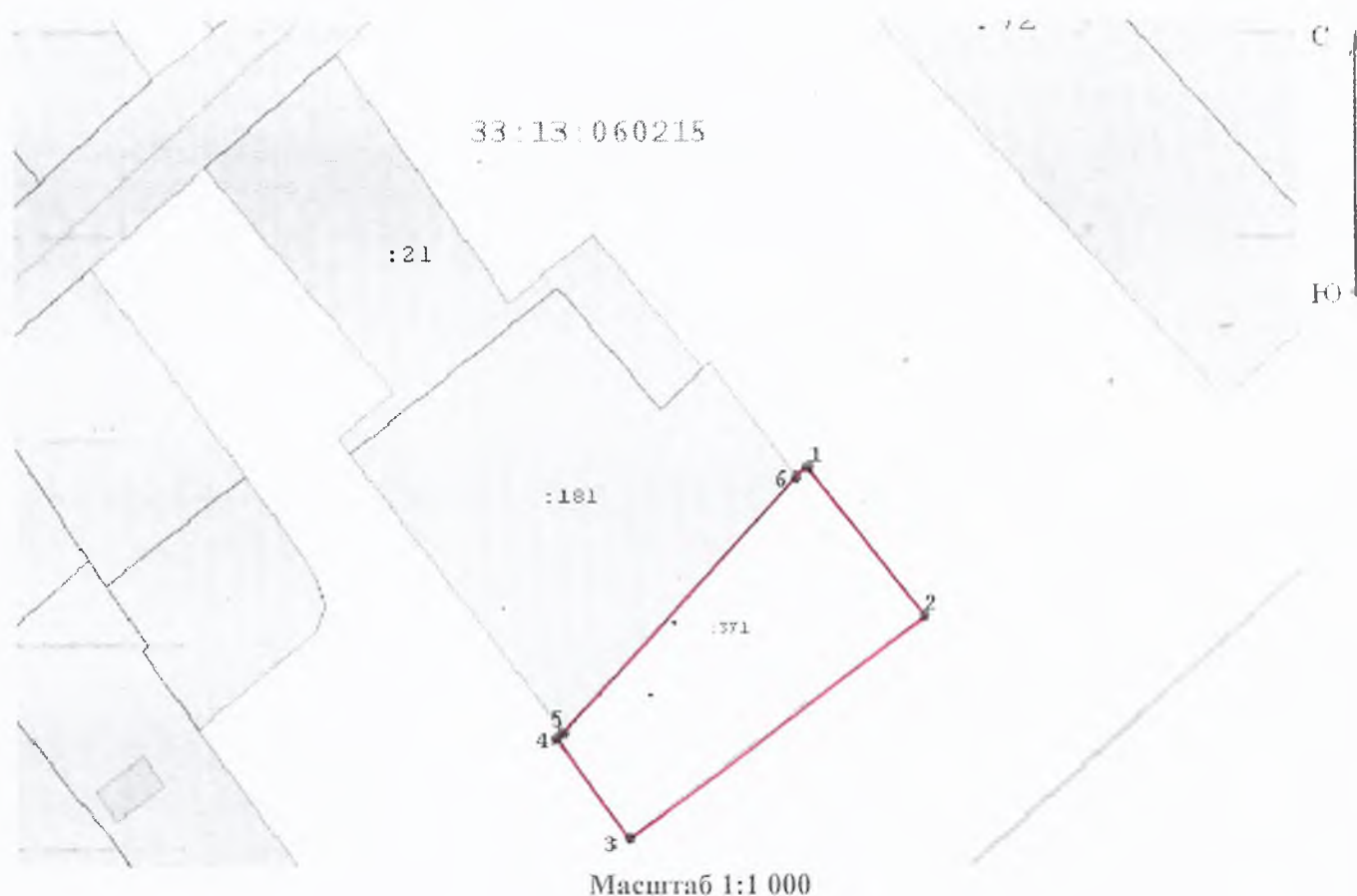
Утверждена
Постановлением администрации Петушинского района
Владимирской области
от _____ № _____

Схема расположения участка на кадастровом плане территории.
Кадастровый квартал 33:13:060215




*Местоположение: Владимирская область, Петушинский район
МО Нагорное (сельское поселение), д. Головино, ул. Центральная.*

Геоданные: система координат МСК33

Имя точки	X, м	Y, м	Дирекцион. угол	S, м
:ЗУ1(1) (площадь 983 кв.м.)				
1	178 194.49	145 476.16		
2	178 175.15	145 491.32	141° 54.5'	24.57
3	178 146.31	145 452.29	233° 32.3'	48.53
4	178 159.28	145 442.85	323° 57.4'	16.04
5	178 160.04	145 443.62	45° 22.1'	1.08
6	178 193.17	145 474.61	43° 5.3'	45.36
1	178 194.49	145 476.16	49° 35.5'	2.04



Условные обозначения:

-  - граница образуемого земельного участка
-  - Условное обозначение образуемого земельного участка
-  - Граница кадастрового квартала