

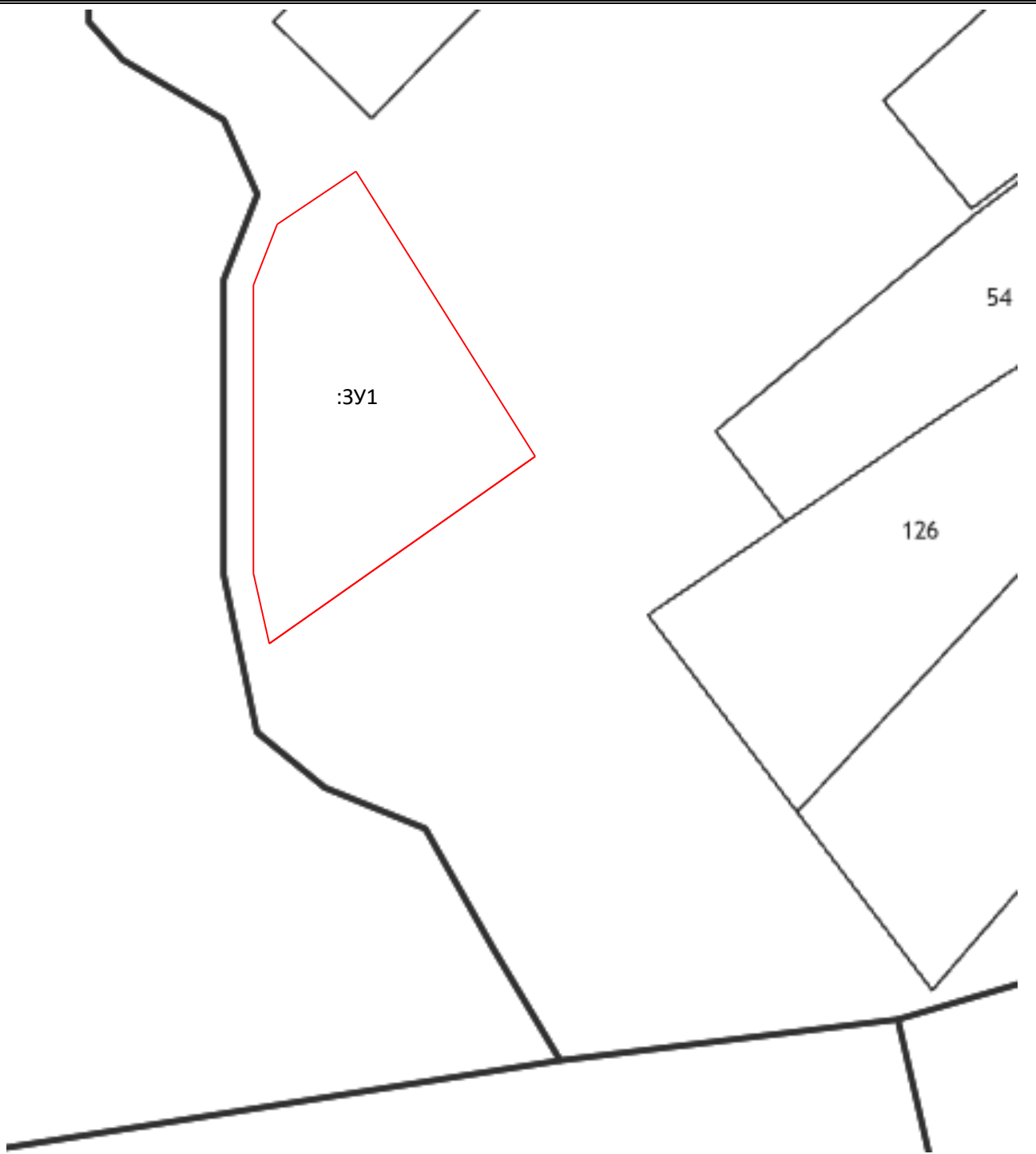
Утверждена
Приказом МУ «Управление имущественных и
земельных ресурсов»
Петушинского района Владимирской области

№ _____ от _____

**Схема расположения земельного участка на кадастровом плане
территории в кадастровом квартале 33:13:060142**




Владимирская область, Петушинский район, МО Нагорное сельское поселение, д. Овчино

Условный номер земельного участка: ____		
Площадь земельного участка: <u>1721 м²</u>		
Обозначение характерных точек границ	Координаты, МСК-33	
	X	Y
1	2	3
1	179279.46	137712.11
2	179288.55	137715.69
3	179296.56	137727.28
4	179254.05	137753.93
5	179226.24	137714.43
6	179236.83	137712.11
1	179279.46	137712.11



Масштаб 1:1000

Условные обозначения:

-  граница образуемого земельного участка
-  граница кадастрового квартала
-  обозначение образуемого участка