

УТВЕРЖДЕНА

Приказом муниципального казенного учреждения

(наименование документа об утверждении, включая наименования

«Управление имущественных и земельных ресурсов»

органов государственной власти или органов местного самоуправления,

Петушинского района Владимирской области

принявших решение об утверждении схемы

или подписавших соглашение о перераспределении земельных участков)

от _____

дата

№ _____

номер

**Схема расположения земельного участка или земельных участков
на кадастровом плане территории**

Владимирская область, Петушинский район, МО Петушинское (сельское поселение),
д. Ильинки, ул. Апрельская

Условный номер земельного участка

(указывается в случае, если предусматривается образование двух и более земельных участков)

Площадь земельного участка 2000 м²

(указывается проектная площадь образуемого земельного участка, вычисленная с использованием технологических и программных средств, в том числе размещенных на официальном сайте федерального органа исполнительной власти, уполномоченного Правительством Российской Федерации на осуществление государственного кадастрового учета, государственной регистрации прав, ведение Единого государственного реестра недвижимости и предоставление сведений, содержащихся в Едином государственном реестре недвижимости, в информационно-телекоммуникационной сети "Интернет" (далее - официальный сайт), с округлением до 1 квадратного метра. Указанное значение площади земельного участка может быть уточнено при проведении кадастровых работ не более чем на десять процентов)

Обозначение характерных точек границ	Координаты, м	
	(указываются в случае подготовки схемы расположения земельного участка с использованием технологических и программных средств, в том числе размещенных на официальном сайте. Значения координат, полученные с использованием указанных технологических и программных средств, указываются с округлением до 0,01 метра)	
	X	X
1	2	3
н1	177490.14	167770.19
н2	177497.24	167789.95
н3	177475.27	167800.89
н4	177480.69	167814.63
н5	177442.98	167831.63
н6	177431.80	167796.50
н1	177490.14	167770.19

Система координат: МСК 33

Лист №

раздела

Всего листов раздела:

Всего разделов: 12

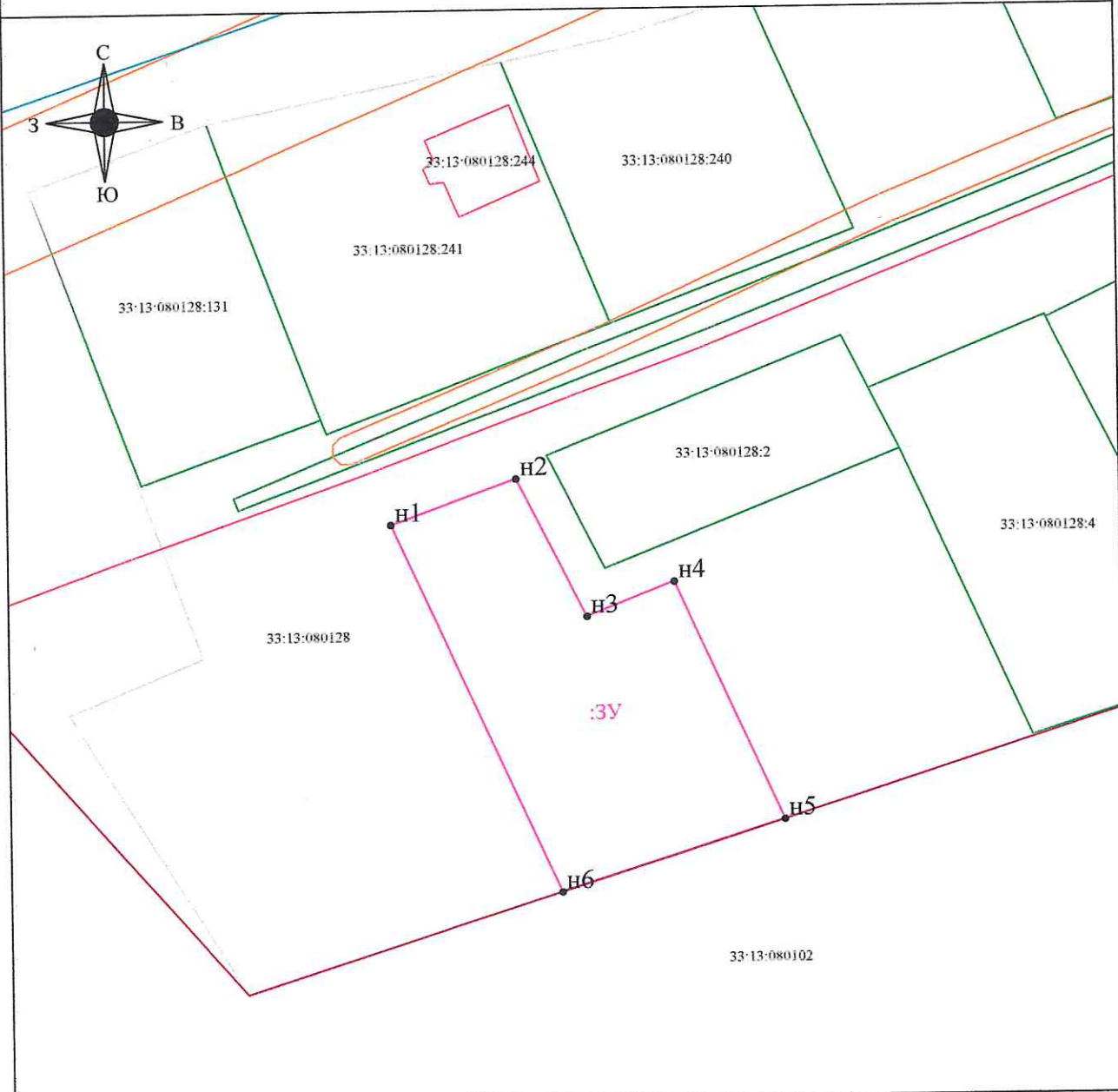
Всего листов: 536

" 11 " мая 2023 г. № КУВИ-001/2023-109423572







Номер кадастрового квартала: 33:13:080128

Площадь кадастрового квартала: 35.96 Га

План (чертеж, схема) объектов недвижимости, расположенных в кадастровом квартале



Условные обозначения

-  - характерные точки границ земельного участка, номера характерных точек, сведения о которых позволяют однозначно определить их на местности
-  - граница образуемого земельного участка
-  - граница земельного участка, сведения о которой внесены в ЕГРН
-  - обозначение образуемого земельного участка
-  - граница населенного пункта д. Ильинки, реестровый номер границы: 33:13-4.222
-  - граница кадастрового квартала

Масштаб 1:1000