

**Утверждена**

**Постановлением администрации**

**Петушинского района**

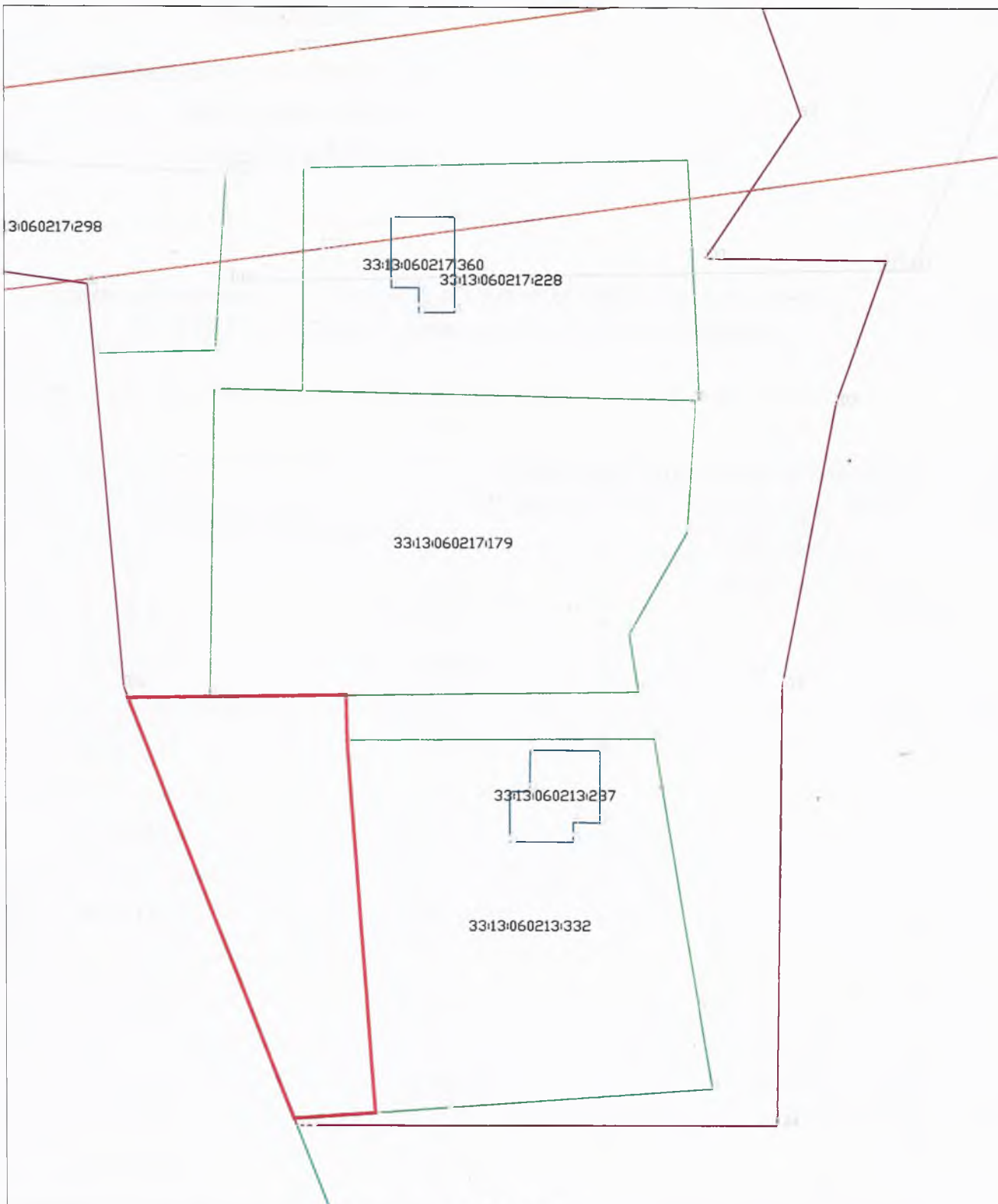
**Владимирской Области**

от \_\_\_\_\_ № \_\_\_\_\_

**Схема расположения земельного участка на кадастровом плане  
территории в кадастровом квартале 33:13:060213.**



**Владимирская область, Петушинский район, МО Нагорное (сельское поселение),  
д. Перново.**

<b>Условный номер земельного участка -</b>		
<b>Площадь земельного участка 693 кв.м.</b>		
<b>Обозначение характерных точек границы</b>	<b>Координаты, МСК-33</b>	
	<b>X</b>	<b>Y</b>
<b>1</b>	<b>2</b>	<b>3</b>
1	173261.35	144370.86
2	173222.28	144373.71
3	173221.69	144365.14
4	173265.76	144347.76
5	173265.89	144356.45
6	173266.07	144370.79
1	173261.35	144370.86



**Масштаб 1:1000**

**Условные обозначения:**

-  - граница образуемого земельного участка
-  - граница кадастрового квартала