

## Утверждена

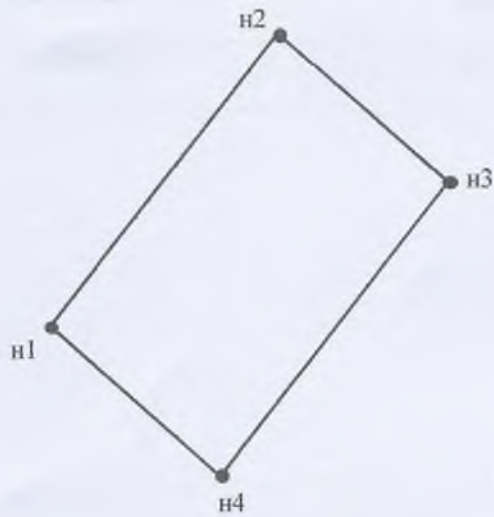
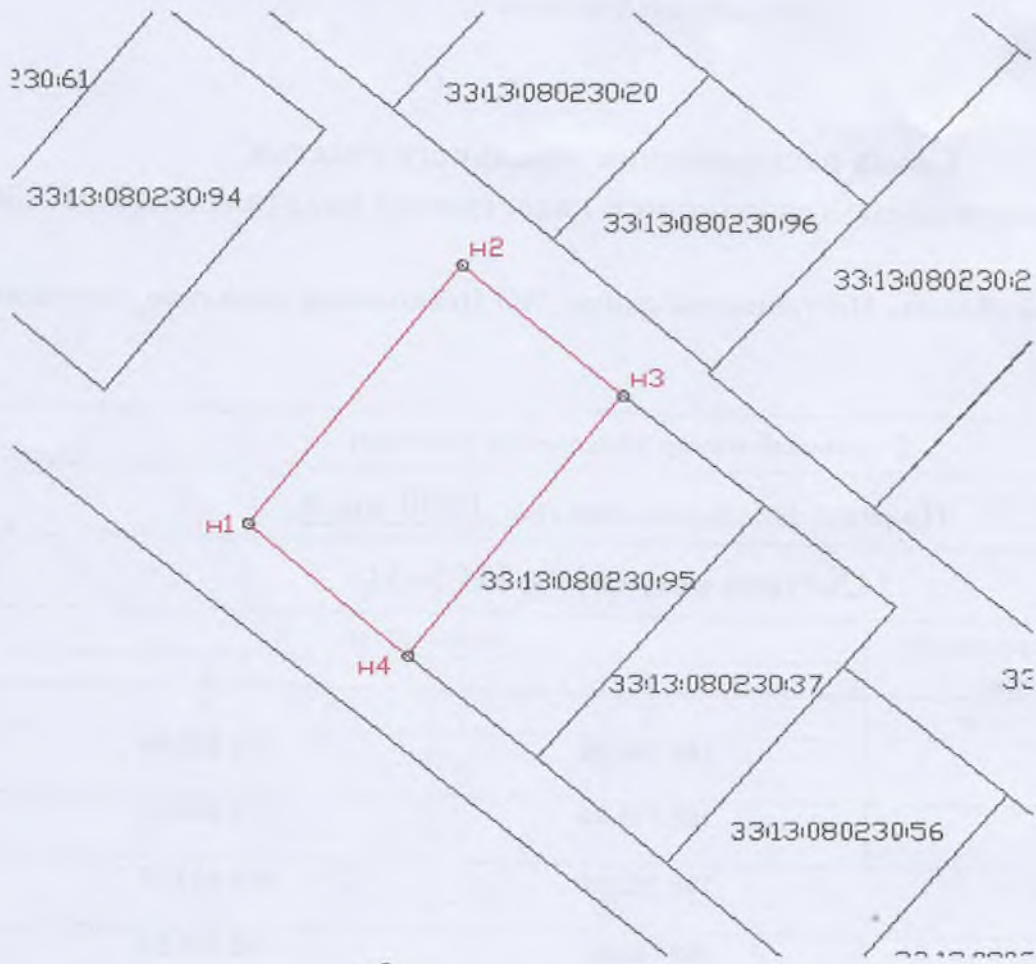
Постановлением от \_\_\_\_\_ № \_\_\_\_\_  
администрации Петушинского района  
Владимирской области

### Схема расположения земельного участка на кадастровом плане территории в кадастровом квартале 33:13:080230

Владимирская область, Петушинский район, МО Пекшинское (сельское поселение),  
п. Сушнево-1




Условный номер земельного участка: -		
Площадь земельного участка: <u>1500 кв.м.</u>		
Система координат: МСК-33		
Обозначение характерных точек границ	Координаты	
	X	Y
1	2	3
н1	168 744.06	178 600.19
н2	168 783.50	178 630.52
н3	168 763.58	178 653.07
н4	168 723.87	178 622.69
н1	168744.06	178600.19

Кадастровый план территории



Масштаб 1: 1000

Условные обозначения:

-  граница образуемого земельного участка
-  обозначение образуемого земельного участка
-  H1 обозначение образуемого земельного участка