

**Утверждена**

*Приказом муниципального казенного учреждения*

(наименование документа об утверждении, включая наименования органов государственной власти или

*«Управление имущественных и земельных ресурсов»*

органов местного самоуправления, принявших решение об утверждении схемы или

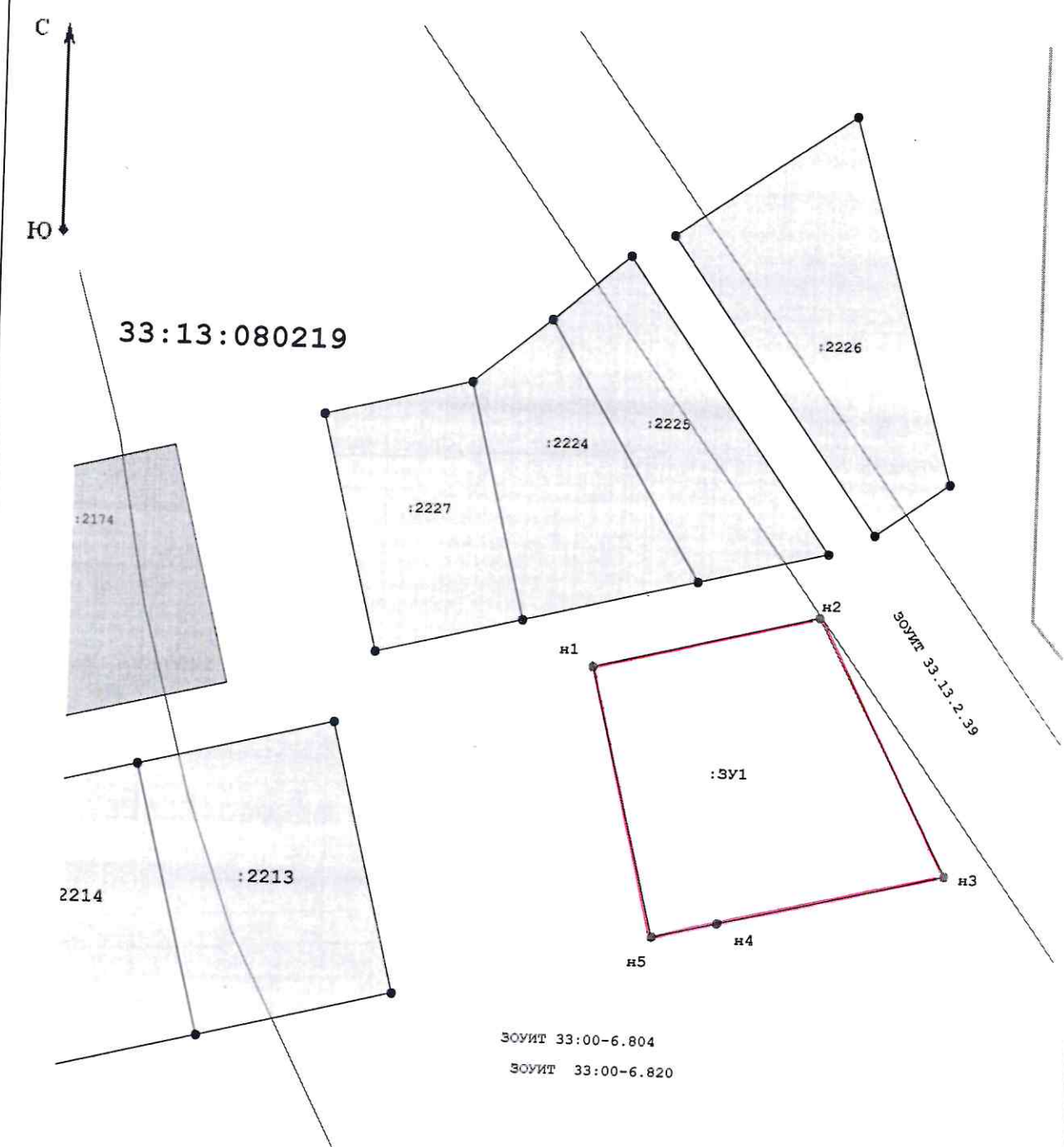
*Петушинского района Владимирской области*

подписавших соглашение о перераспределении земельных участков)

от \_\_\_\_\_ № \_\_\_\_\_




**Схема расположения земельного участка  
на кадастровом плане территории кадастрового квартала 33:13:080219**

<b>Площадь земельного участка</b> <u>2 000 м<sup>2</sup></u>		
<small>(указывается проектная площадь образуемого земельного участка, вычисленная с использованием технологических и программных средств, в том числе размещенных на официальном сайте федерального органа исполнительной власти, уполномоченного Правительством Российской Федерации на осуществление государственного кадастрового учета, государственной регистрации прав, ведение Единого государственного реестра недвижимости и предоставление сведений, содержащихся в Едином государственном реестре недвижимости, в информационно-телекоммуникационной сети "Интернет" (далее - официальный сайт), с округлением до 1 квадратного метра. Указанное значение площади земельного участка может быть уточнено при проведении кадастровых работ не более чем на десять процентов)</small>		
<b>Обозначение характерных точек границ</b>	<b>Координаты, МСК-33, зона 1, м</b>	
	<small>(указываются в случае подготовки схемы расположения земельного участка с использованием технологических и программных средств, в том числе размещенных на официальном сайте. Значения координат, полученные с использованием указанных технологических и программных средств, указываются с округлением до 0,01 метра)</small>	
	<b>X</b>	<b>Y</b>
<b>1</b>	<b>2</b>	<b>3</b>
н1	172 795,65	178 472,67
н2	172 804,72	178 509,78
н3	172 762,77	178 531,53
н4	172 753,94	178 494,39
н5	172 751,36	178 483,62
н1	172 795,65	178 472,67
<b>Место нахождения:</b> 601112, Российская Федерация, Владимирская область, Петушинский р-н, МО Пекиинское с/п, Пекиа д.		



Масштаб 1:1 000

**Условные обозначения:**

- :3У1 - Условное обозначение образуемого земельного участка
-  - Проектная граница образуемого земельного участка
-  - Граница кадастрового квартала
- 33:13:080219 - Номер кадастрового квартала в котором расположен образуемый земельный участок.
- 33:00-6.804 - Реестровый номер границы зон с особыми условиями использования территории
-  - обозначение границ зон с особыми условиями использования территории