

Утверждена

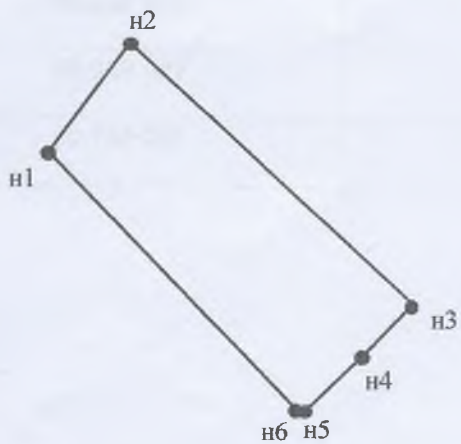
Постановлением от _____ № _____
администрации Петушинского района
Владимирской области

**Схема расположения земельного участка
на кадастровом плане территории в кадастровом квартале 33:13:090121**

Владимирская область, Петушинский район, МО Петушинское (сельское поселение),
д. Крутово




Условный номер земельного участка: -		
Система координат: МСК-33		
Площадь земельного участка: 982 кв.м.		
Обозначение характерных точек границ	Координаты	
	X	Y
1	2	3
н1	164 331.54	160 587.93
н2	164 346.23	160 598.81
н3	164 311.18	160 636.44
н4	164 304.56	160 630.09
н5	164 296.86	160 622.09
н6	164 296.85	160 620.99
н1	164 331.54	160 587.93

Кадастровый план территории



Масштаб 1: 1000

Условные обозначения:

-  граница образуемого земельного участка
-  :ЗУ1 обозначение образуемого земельного участка
-  H1 обозначение образуемого земельного участка