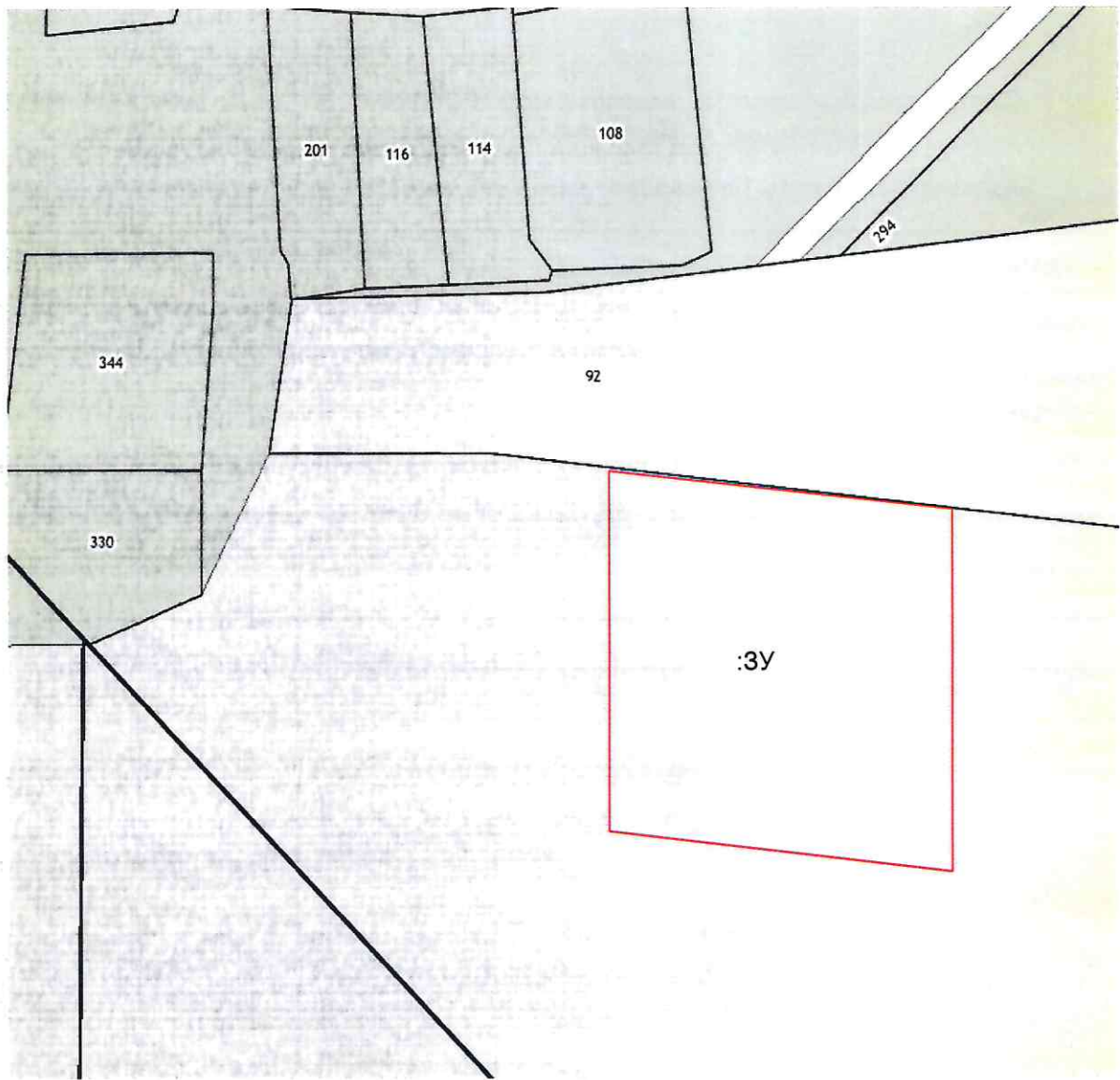


Утверждена Приказом Комитета по управлению
имуществом Петушинского района
№ _____ от _____

**Схема расположения земельного участка на кадастровом плане
территории в кадастровом квартале 33:13:090104**




Владимирская область, Петушинский район, МО Нагорное сельское поселение, п. Луговой

Условный номер земельного участка: <u> </u>		
Площадь земельного участка: <u>2000 м2</u>		
Обозначение характерных точек границ	Координаты, МСК-33	
	X	Y
1	2	3
1	162657.75	145206.33
2	162652.55	145249.69
3	162606.47	145249.66
4	162611.68	145206.23
1	162657.75	145206.33



Масштаб 1:1000

Условные обозначения:

-  граница образуемого земельного участка
-  граница кадастрового квартала
-  обозначение образуемого участка