

Утверждена

(наименование документа об утверждении, включая наименования органов государственной власти или

органов местного самоуправления, принявших решение об утверждении схемы или

подписавших соглашение о перераспределении земельных участков)

от _____ № _____









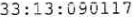

Схема расположения земельного участка или земельных участков на кадастровом плане территории

Площадь земельного участка		2 000 м ²	
Обозначение характерных точек границ	Координаты, м		
	X	Y	
1	2	3	
1	160 013,88	156 406,76	
2	160 016,83	156 459,87	
3	159 969,84	156 460,15	
4	159 967,46	156 428,89	
1	160 013,88	156 406,76	



Масштаб 1:1 000

Условные обозначения:

- 
- Образующая точка, сведения о которой позволяют однозначно определить её местоположение
- 
- Обозначение образуемого земельного участка
- 
- Земельный участок, включенный в ЕГРН
- 
- образуемый земельный участок
- 
- Границы ОКС
- 
- Номер земельного участка в кадастровом квартале
- 
- Зоны с особыми условиями использования территории
- 
- Граница кадастрового квартала
- 
- Номер кадастрового квартала
- 
- Система координат